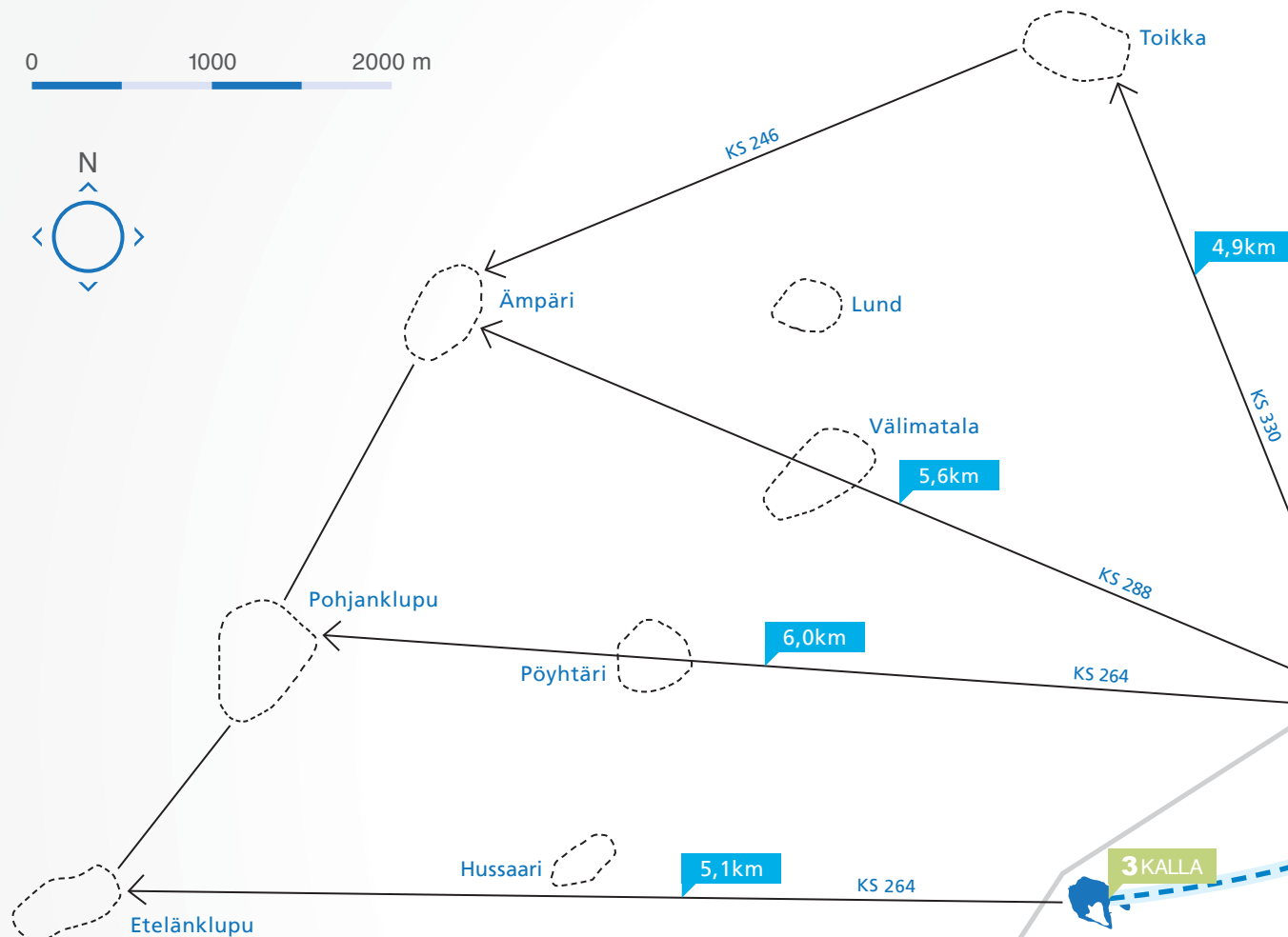
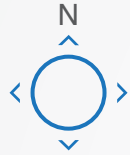


0 1000 2000 m

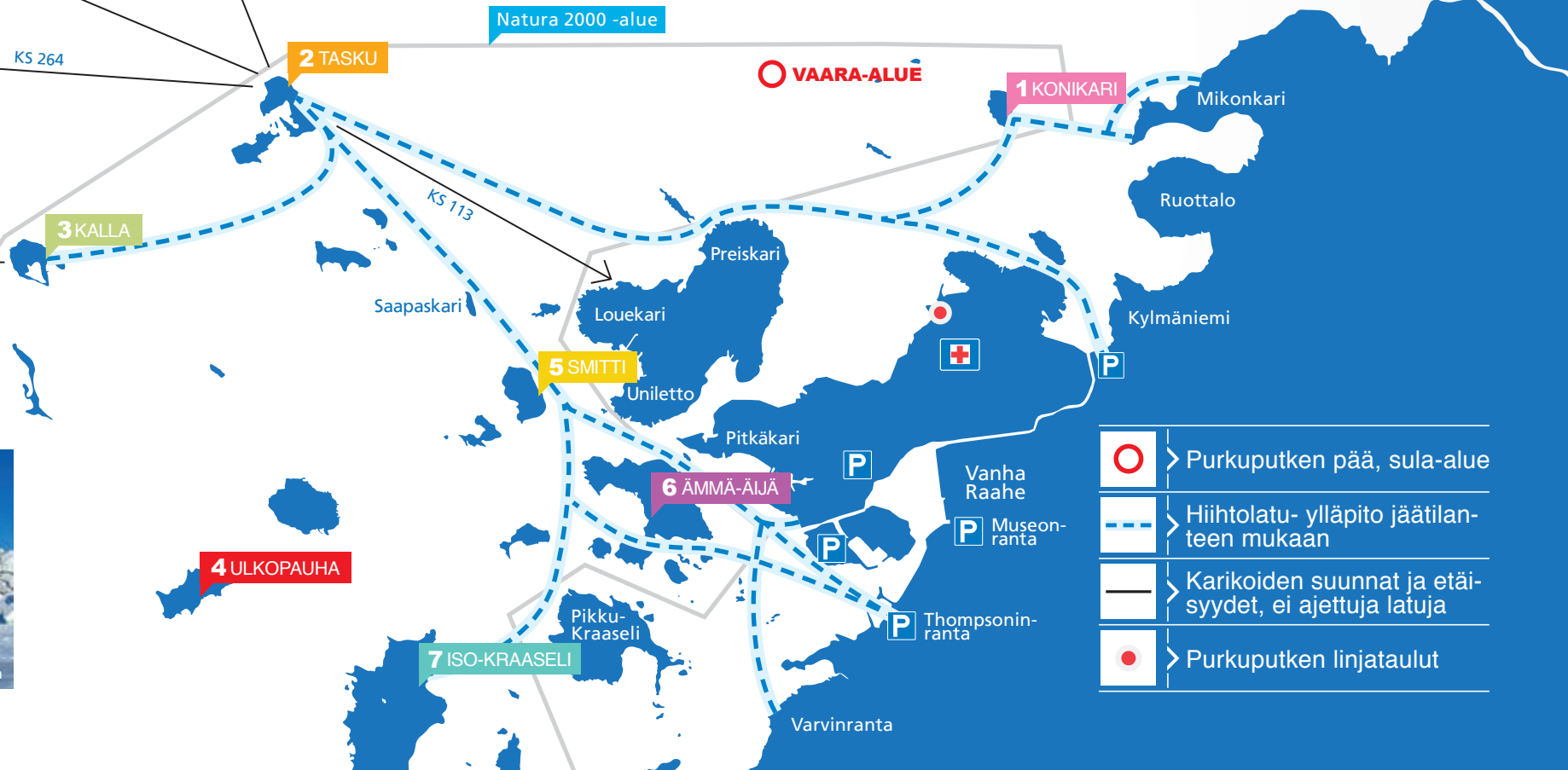


SAARTEN PALVELUT JA KOORDINAATIT

1 KONIKARI	Nuotiopaikka, laavu, puuvaja, roska-astia ja WC 64°42'34"N 24°28'46"E	5 SMITTI	Nuotiopaikka, laavu, puuvaja, roska-astia ja WC 64°41'39"N 24°25'10"E
2 TASKU	Taukotupa, Pooki, nuotiopaikka, roska-astia ja WC 64°42'35"N 24°23'20"E	6 ÄMMÄ-ÄIJÄ	Nuotiopaikka, laavu, puuvaja, roska-astia ja WC 64°41'07"N 24°25'58"E
3 KALLA	Kalastajaseuran tupa, nuotiopaikka, roska-astia ja WC 64°42'05"N 24°21'25"E	7 ISO-KRAASELI	Grillikatos, nuotiopaikka, roska-astia, Luotsitupa, Pooki ja WC:t 64°40'46"N 24°24'19"E
4 ULKOPAUHA	Kalastajaseuran tupa, nuotiopaikka, roska-astia ja WC 64°41'01"N 24°22'41"E		

KARIKOIDEN KOORDINAATIT:

ETELÄNKLUPU	> 64° 42'17"N 24° 14'43"E
POHJANKLUPU	> 64° 42'84"N 24° 15'60"E
ÄMPÄRI	> 64° 43'87"N 24° 16'57"E
TOIKKA	> 64° 44'78"N 24° 20'93"E



- > Purkuputken pää, sula-alue
- > Hiihtolatu- ylläpito jäätilan-teen mukaan
- > Karikoiden suunnat ja etäisyydet, ei ajettuja latuja
- > Purkuputken linjataulut

PAKKASEN PUREVUUS

Jälle lähtiessä ota vaatetuksen suhteen huomioon myös tuulen nopeus, koska tuuli lisää pakkasen purevutta huomattavasti.

		TUULEN NOPEUS m/s				
		2	4	7	10	13
ILMAN LÄMPÖTILA °C	0	-3	-4	-6	-7	-8
	-5	-8	-11	-12	-14	-15
	-10	-14	-17	-19	-20	-22
	-15	-20	-23	-25	-27	-28
	-20	-26	-29	-32	-34	-35
	-25	-32	-35	-38	-40	-42
	-30	-38	-41	-45	-47	-48

RAAHEN SAARISTO

Raahen kaupungin edustan saaristo on valittu Natura 2000 -verkostoon linnustonsa, kasvillisuutensa ja luontotyyppiensä perusteella. Talvisin jääolosuh-teiden salliessa jäällä ja saarissa ulkoilee runsaasti väkeä hiihtäen, kävellen tai luistellen. Virkistyskäyttö

keskittyy Raahen saaristossa sellaisille alueille, etteivät Natura 2000 -alueen luonnon arvokkaimmat osat häiriinny. Virkistyskäyttöön soveltuvia kohteita ovat Ämmä-Äijä, Iso-Kraaseli, Kalla, Konikari, Tasku, Ulkopauha ja Smitti. Lisätietoja löydät www.raahe.fi

TURVALLISESTI JÄÄLLÄ

MUISTA JÄÄLLÄ LIIKKUESSA



- Jäällä liikut omalla vastuulla ja luonnon ehdoilla.
- Pukeudu sään mukaan ja ota reppuun varavaatteita. Kerrospukeutuminen on oikea tapa.
- Kerro läheisillesi reittisuunnitelma ja aikataulusi
- Röysillä on aina railoja ja lumen peittämiä onkaloita, joissa on vapaa vesi, katso siis mihin astut.

OTA SELVILLE VIRTAPAIKAT

Raahen saariston todennäköisimmät virtapaikat ovat linjalla joka sijaitsee seuraavasti:
Taskun itäpuolelta Saapaskarin molemmiin puolin Roskaan ja sieltä Kumpeleen ja Rimamöljän välistä ulos tai sisään, riippuen virtauksen suunnasta. Lisäksi Pitkäkarin nokalla on virtausta, joka heikentää jään ruopatun väylän kohdalta.

KEVÄTJÄILLE EI OLE MENEMISTÄ

Virta syö jäähän reikiä ja aamulla voi olla pelkkä yöpakkasen tekemä ohut jää ja lunta sen päällä. Kun tumma jää vaalenee, on vesi menossa läpi eivätkä jäät enää kestä.

Onnettomuuden tai sairastapauksen sattuessa yleinen hätänumero

112

Raahen saariston

JÄÄLATU- KARTTA

