

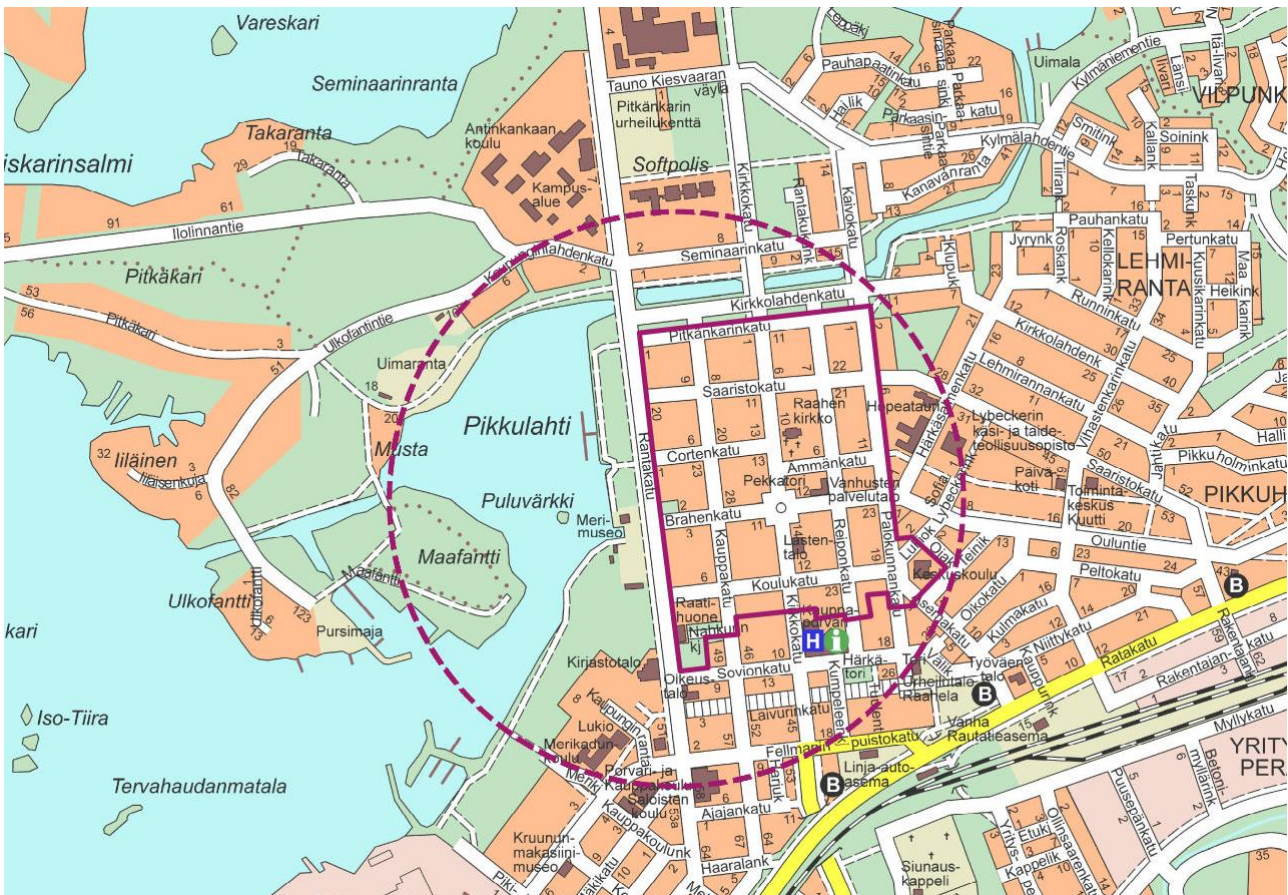
# Vanhan kaupungin asemakaava

Asemakaavanmuutos  
Akm 242

## OSALLISTUMIS- JA ARVIOINTISUUNNITELMA (OAS)

Laadittu 3.12.2018, täydennetty 26.2.2020

Kuulutettu vireille 19.1.2019



Kuva 1 Ote opaskartasta. (© Raahen kaupunki, 2019)



Vanhan kaupungin asemakaavanmuutosalue.



Arvioitu lähialue, jolle hankkeella saattaa olla vaikutuksia.

Kiinteistöjen isännöitsijöitä pyydetään tiedottamaan asukkaille ja toimitilojen haltijoille asemakaavan vireilletulosta ja osallistumis- ja arviointisuunnitelman nähtävillä olost.

Osallistumis- ja arviointisuunnitelmasta ja kaavan lähtökohdista voi esittää mielipiteitä.



## Mikä on osallistumis- ja arviointisuunnitelma?

Tällä osallistumis- ja arviointisuunnitelmalla (OAS) tiedotetaan suunnittelun osallistumis- ja vuorovaikutusmenettelyistä sekä asemakaavan vaikutusten arvioinnista asemakaavoituksessa. Suunnitelmassa kerrotaan asemakaavan lähtökohdista, suunnittelun aikataulusta, siitä kuinka suunnitteluun voi osallistua, ja miten suunnitelmasta voi esittää mielipiteensä. Siinä myös kuvaillaan, millä tavalla asemakaavan vaikutuksia suunnittelussa arvioidaan ja millä tavalla vaikutusten arviointi tehdään. Suunnitelmaa täydennetään tarvittaessa kaavoituksen edetessä. Osallistumis- ja arviointisuunnitelman riittävydestä on mahdollista jättää mielipide.

## Suunnittelualue



Kuva 2 Ote ortoilmakuvasta asemakaavan muutosalueelta. (© Maanmittauslaitos 2019.)

Etusivulla olevaan karttaan on rajattu *Vanhan kaupungin* (Akm 242) asemakaavanmuutosalue sekä arvioitu lähialue, jolle kaavalla saattaa olla vaikutuksia. Suunnittelualueen rajauksen perusteena on Raahen historiallinen kaupunkialue. Rajaus noudattaa Museoviraston inventoima valtakunnallisesti arvokkaan kulttuuriympäristön (RKY 2009) aluerajauksia. Aluerajauksessa on Museonrannassa huomioitu vireillä oleva Pikkulahden asemakaavan muutos ja laajennus (Akm 240). Asemakaavanmuutosalue on esitetty rajattuna ortoilmakuvapohjalle.

Asemakaavanmuutos koskee Raahen Vanhan kaupungin 1.-4. kaupunginosien korttelialueita, 5. kaupunginosan Koulukatuun rajautuvia korttelialueita ja 15. kaupunginosan korttelia 55 sekä niihin liittyviä katu- ja puistoalueita. Asemakaavanmuutosalueen pinta-ala on noin 32,65 ha.

Asemakaavanmuutos koskee Raahen kaupungin **1. kaupunginosan** kiinteistöjä 678-1-1-3, 678-1-1-4, 678-1-1-5, 678-1-1-6, 678-1-1-7, 678-1-1-8, 678-1-1-9, 678-1-1-10, 678-1-1-12, 678-1-1-13, 678-1-1-1001, 678-1-2-12, 678-1-2-13, 678-1-2-14, 678-1-2-15, 678-1-2-16, 678-1-2-17, 678-1-2-18, 678-1-2-19, 678-1-3-21, 678-1-3-22, 678-1-3-24, 678-1-3-25, 678-1-3-26, 678-1-3-27, 678-1-3-28, 678-1-3-29, 678-1-3-30, 678-1-3-31, 678-1-3-32, 678-1-4-29, 678-1-4-30, 678-1-4-31, 678-1-4-32, 678-1-4-33, 678-1-4-34 ja 678-1-9901-0.

Asemakaavanmuutos koskee Raahen kaupungin **2. kaupunginosan** kiinteistöjä 678-2-5-1, 678-2-5-2, 678-2-5-3, 678-2-5-4, 678-2-5-5, 678-2-5-6, 678-2-5-7, 678-2-5-8, 678-2-5-9, 678-2-5-10, 678-2-5-11, 678-2-5-13, 678-2-5-16, 678-2-6-14, 678-2-6-19, 678-2-6-20, 678-2-6-21, 678-2-6-22, 678-2-6-23, 678-2-6-24, 678-2-6-25, 678-2-6-26, 678-2-6-27, 678-2-6-28, 678-2-6-29, 678-2-6-30, 678-2-6-31, 678-2-6-33, 678-2-6-34, 678-2-6-35, 678-2-7-31, 678-2-7-32, 678-2-7-35, 678-2-7-36, 678-2-7-37, 678-2-7-38, 678-2-7-39, 678-2-7-42, 678-2-7-43, 678-2-7-45, 678-2-7-46, 678-2-7-47, 678-2-7-48, 678-2-7-49, 678-2-7-50, 678-2-8-44, 678-2-8-45, 678-2-8-46, 678-2-8-47, 678-2-8-48, 678-2-8-49, 678-2-8-50, 678-2-8-51, 678-2-8-54, 678-2-8-55, 678-2-8-59, 678-2-8-1052, 678-2-8-1053, 678-2-8-1057, 678-2-8-1058, 678-2-8-2057, 678-2-8-2058 ja 678-2-9901-0.

Asemakaavanmuutos koskee Raahen kaupungin **3. kaupunginosan** kiinteistöjä 678-3-9-1, 678-3-9-2, 678-3-9-4, 678-3-9-5, 678-3-9-7, 678-3-9-8, 678-3-9-9, 678-3-9-10, 678-3-9-11, 678-3-9-12, 678-3-10-12, 678-3-10-13, 678-3-10-14, 678-3-10-15, 678-3-10-16, 678-3-10-19, 678-3-10-20, 678-3-10-21, 678-3-10-22, 678-3-11-21, 678-3-11-22, 678-3-11-28, 678-3-11-29, 678-3-12-29, 678-3-12-30, 678-3-12-31, 678-3-12-1028, 678-3-12-2028, 678-3-9901-0, 678-3-9902-0 ja 678-3-9903-0.

Asemakaavanmuutos koskee Raahen kaupungin **4. kaupunginosan** kiinteistöjä 678-4-13-2, 678-4-13-3, 678-4-13-9, 678-4-13-10, 678-4-13-11, 678-4-13-13, 678-4-13-14, 678-4-13-15, 678-4-13-16, 678-4-14-13, 678-4-14-14, 678-4-14-15, 678-4-14-16, 678-4-14-17, 678-4-14-18, 678-4-14-19, 678-4-14-20, 678-4-14-24, 678-4-14-25, 678-4-15-24, 678-4-15-27, 678-4-15-28, 678-4-15-29, 678-4-15-30, 678-4-15-31, 678-4-15-32, 678-4-16-32, 678-4-16-33, 678-4-16-35, 678-4-16-36, 678-4-16-37, 678-4-16-39, 678-4-16-40, 678-4-16-41, 678-4-16-1031, 678-4-16-1038, 678-4-16-2031, 678-4-16-2038, 678-4-9901-0 ja 678-4-9903-0.

Asemakaavanmuutos koskee Raahen kaupungin **5. kaupunginosan** kiinteistöjä 678-5-17-2, 678-5-18-12, 678-5-18-13, 678-5-18-14, 678-5-18-15, 678-5-20-43, 678-5-20-49, 678-5-20-50, 678-5-20-51, 678-5-517-10, 678-5-517-14, 678-5-517-15, 678-5-519-32, 678-5-519-30, 678-5-519-36, 678-5-519-37, 678-5-519-38, 678-5-519-40, 678-5-519-39, 678-5-9901-0 ja 678-5-9903-0.

Asemakaavanmuutos koskee Raahen kaupungin **15. kaupunginosan** kiinteistöjä 678-15-55-7, 678-15-9901-0 ja 678-15-9903-0.

Asemakaavanmuutos koskee lisäksi Raahen kaupungin kiinteistöjä 678-18-9901-0, 678-18-9901-100 ja 678-18-72-2-M0501 sekä osaa Raahen kaupungin kiinteistöistä 678-402-1-50.

Asemakaavanmuutosalue on kulttuuriympäristönä erityisen arvokas. Se on Museoviraston inventoima *valtakunnallisesti merkittävät rakennetut kulttuuriympäristöt **RKY -kohde, Raahen Pekka-tori ja ruutukaava-alueen puotalokorttelit***. Suuri osa suunnittelualueesta on lisäksi Museoviraston rajaaman **kiinteän muinaisjäännöksen, Raahen vanha asemakaava-alue, alueella**.

Suunnittelualue on rakennettu. Rakennuskanta on monen ikäistä ja kuntoista. Alueen käyttö painottuu enenevässä määrin asumiseen. Ruutukaava-alueen katujärjestelyt palvelevat niin aluetta

kuin läpikulkuliikennettä. Puistot koristavat aluetta ja lisäävät viihtyisyyttä. Alue on virkistyskäytössä käyntikohteena ja sitä hyödynnetään kaupunkimarkkinoinnissa. Alue liittyy keskustaajamaan kaupallisen keskuksen pohjoispuolella.

Suunnittelualueen lähiympäristö on taajama-alueen osalta rakentunut voimassa olevan asemakaavan mukaisesti. Suunnittelualueen eteläpuolella on kaupallinen keskusta. Pohjoispuolella on asuin-alue, palveluja ja sairaala. Itäpuolella on pääasiassa asuintaajamaa. Länsipuolella on pääasiassa virkistyskäytössä oleva Pikkulahden ympäristö.

### Asemakaavoituksen jakaminen teemoihin

Asemakaavanmuutosalue jaetaan valmisteluvaiheen laadintatyön aikana useampiin tarkasteluvaiheisiin. Jako valmistelun eri vaiheisiin tehdään teemoina eri osa-alueille. Vaiheistusta muokataan laadintatyön edetessä siten kuin se katsotaan laadintaprosessin ja osallistamisen kannalta tarkoituksenmukaisimmaksi.

Luonnosvaiheessa tutkittavat suunnitteluvaiheiden teemat ovat *1. Kadut ja yleiset alueet*, *2. Elinkeinojen potentiaali* sekä *3. Rakennussuojelu ja asuminen*. Teemoihin liittyvä osallistaminen tehdään työn edetessä erikseen. Valmisteluvaiheen teematarkastelun aineisto kootaan yhteen. Laadittavilla vaiheilla muodostetaan yksi asemakaavanmuutosluonnos, **Akm 242: Vanhan kaupungin asemakaavanmuutos**, joka etenee virallisen kaavoitusprosessi luonnos- ja ehdotusvaiheisiin.

#### **1. Kadut ja yleiset alueet**

Asemakaavoituksen 1. teema koskee ennen kaikkea Raahen Vanhan kaupungin katu- ja puistoalueita sekä katuaukioita 1. – 5. ja 15. kaupunginosissa. Samaan teemaan on liitetty myös suunnittelualueen puistoihin tai muihin julkisiin tiloihin liittyvät merkkirakennukset ympäristöineen. Merkkirakennukset ovat kirkkotarhassa kirkko ja seurakuntatalo (2. kaupunginosa), raatihuone (5. kaupunginosa) ja keskuskoulu Miljoonaperän korttelissa 55 (15. kaupunginosa). Teemalla tarkastellaan noin 9,2 ha (28 %) Vanhan kaupungin asemakaavanmuutosalueen kokonaispinta-alasta.

#### **2. Elinkeinojen potentiaali**

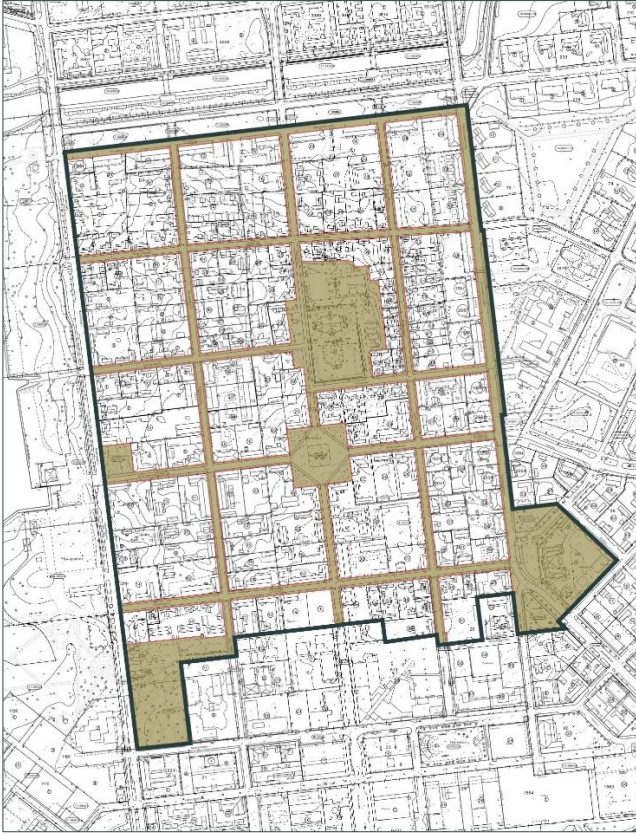
Asemakaavanmuutoksen 3. teema koskee erityisesti Raahen Vanhan kaupungin 3. – 5. kaupunginosien kortteleita. Suunnittelussa tutkitaan alueen rakennetta elinkeinojen kehittämisen näkökulmasta. Samalla keskitytään matkailun mahdollisuuksiin ja viihtymiseen alueella. Teemalla tarkastellaan noin 12,7 ha (39 %) Vanhan kaupungin asemakaavanmuutosalueen kokonaispinta-alasta.

#### **3. Rakennussuojelu ja asuminen**

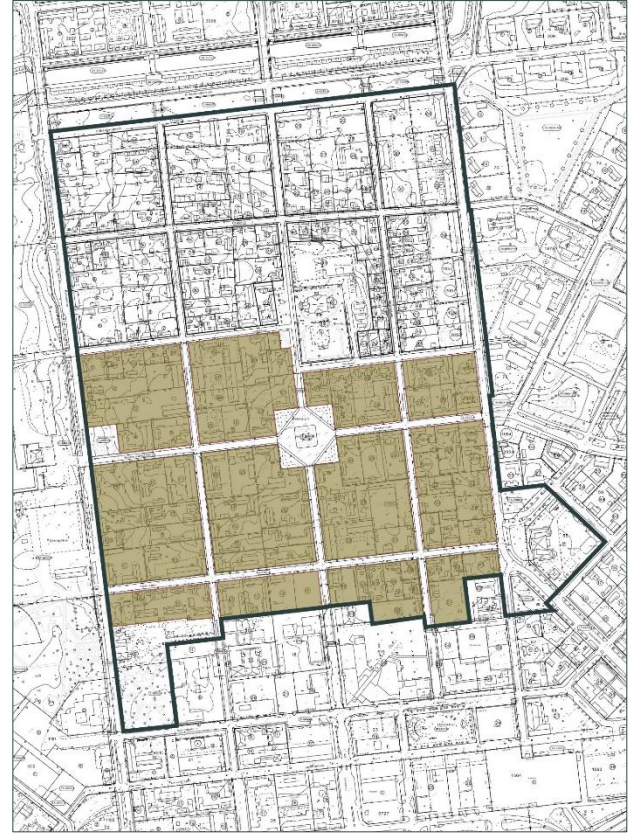
Asemakaavanmuutoksen 2. teema koskee ensisijaisesti rakennussuojelun tilanteen päivittämistä Raahen Vanhan kaupungin 1. – 5. kaupunginosien kortteleissa. Käyttötarkoituksena tarkastellaan asumista ja käydään läpi aiheeseen liittyviä suunnittelukysymyksiä korttelialueilla. Tarvittaessa tarkastellaan erikseen asuinpienkerrostalojen kaavallinen tilanne Palokunnankadun ja Pitkänkarinkadun varsilla. Teemalla tarkastellaan noin 10,8 ha (33 %) Vanhan kaupungin asemakaavanmuutosalueen kokonaispinta-alasta.

Seuraavilla sivuilla on kunkin suunnitteluteeman aikana käsiteltävä alue esitetty alustavasti rajatuna kantakarttapohjalle. Teemallisia rajauksia tarkennetaan suunnittelun edetessä tarpeen mukaan. Osa teemana tutkittavasta asiasta voi koskea myös muuta osaa suunnittelualueesta. Siksi aluerajaukset voidaan esittää ainoastaan viitteellisenä.

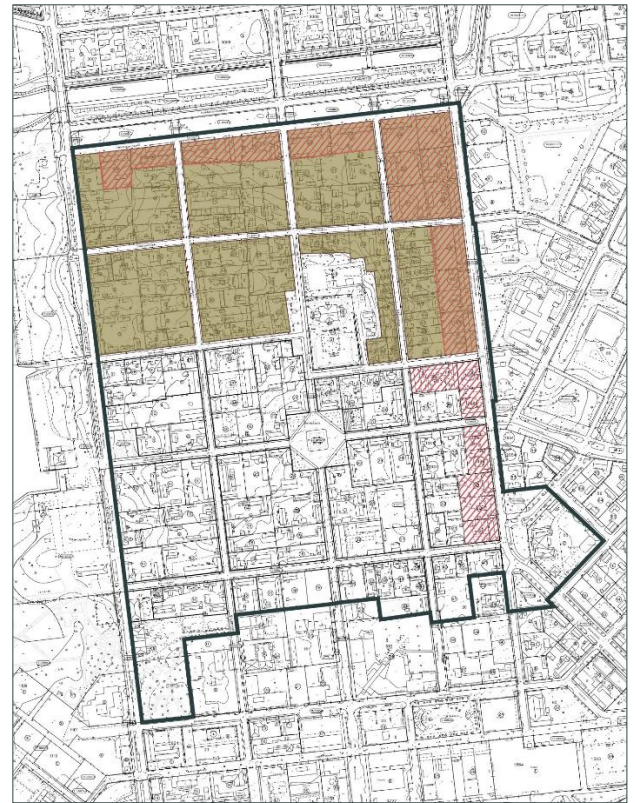




Kuva 3 Ote kantakartasta. (© Raahen kaupunki, 2019.) Kuvassa on rajattu Vanhan kaupungin asemakaavanmuutosalue. Sen sisälle on varjostettu luonnosvaiheen ensimmäistä teemaa koskevat suunnittelualueet. Luonnosvaiheen ensimmäinen teema on "Kadut ja yleiset alueet".



Kuva 4 Ote kantakartasta. (© Raahen kaupunki, 2019.) Kuvassa on rajattu Vanhan kaupungin asemakaavanmuutosalue. Sen sisälle on varjostettu luonnosvaiheen toista teemaa koskeva viitteellinen suunnittelualue. Luonnosvaiheen toinen teema on "Elinkeinojen potentiaali".



Kuva 5 Ote kantakartasta. (© Raahen kaupunki, 2019.) Kuvassa on rajattu Vanhan kaupungin asemakaavanmuutosalue. Sen sisälle on varjostettu luonnosvaiheen kolmatta teemaa koskeva viitteellinen suunnittelualue. Luonnosvaiheen kolmas teema on "Asuminen ja rakennussuojelu". Palokunnankadun ja Pitkänkarinkadun varsilla olevien asuinpienkerrostalojen sijainti suunnittelualueella on osoitettu viivarasterilla.

## Mitä alueelle suunnitellaan?

Alue osoitetaan asemakaavalla yleiskaavaa noudattaen pääosin pientalovaltaiseksi asuntoalueeksi, jolle saa lisäksi sijoittaa ympäristöhäiriötä aiheuttamattomia palvelu- ja työpaikkatoimintoja. Kulttuuriympäristön arvot ohjaavat suunnittelua. Suunnittelussa tarkastellaan historiallisesti merkittävän rakennuskannan liittyminen modernin ajan rakentamiseen. Suunnittelussa tarkastellaan lisäksi elinkeinorakenteen potentiaali alueella.

Yleiskaavassa osoitetut edellytykset sekä kulttuuriympäristön suojelua ja alueen käyttöä koskevat tavoitteet tutkitaan suunnittelun aikana maastotarkastelun, tehtävien selvitysten ja osallisten kuulemisten pohjalta. Aluetta koskevia olemassa olevia selvityksiä hyödynnetään kaavanlaadinnan lähtötietona.

Kaavoitus ei vaikuta heikentävästi kaupungin virkistyskäyttöön tarkoitettujen alueiden määrään tai luonnonympäristön erityiskohteisiin.

Suunnittelussa tullaan kiinnittämään huomiota alueen reittien jatkuvuuteen ja laatuun. Suunnitteluratkaisussa huomioidaan liikenteen liittyminen ympäröivään alueeseen ja pelastusliikenteen tavoitteet.

Alue on tarpeen asettaa ehdolliseen rakennuskieltoon. Purkaminen ja uudisrakentamiseen verrattava rakentaminen kielletään kaavan laadinnan ajan. Nykyiset olemassa olevat toiminnot alueella voivat jatkua ennallaan.

## Asemakaavan muutoksen tavoitteet

Asemakaavan tavoitteena on suunnitella alue voimassa olevaa yleiskaavaa noudattaen. Koko aluetta koskevana tavoitteena on ratkaista aluekokonaisuuden ja rakennuskannan suojelua koskevat kysymykset sekä tutkia lisärakentamisen mahdollisuudet. Ensisijaisena tavoitteena on tarkistaa asemakaavojen ajantasaisuus suojelukysymysten osalta valtakunnallisesti merkittävän rakennetun kulttuuriympäristön ominaisluonteen ja erityispiirteiden säilymisen turvaamiseksi. Mikäli alueeseen kohdistuu useita tavoitteita, jotka voivat olla keskenään ristiriidassa, kaavoituksen tehtävänä on sovittaa yhteen eri tavoitteet niin, että ratkaisu edistää mahdollisimman hyvin tavoitteiden toteuttamista.

Tavoitteena on etsiä hyvä tapa historiallisesti merkittävän rakennuskannan liittymiselle kaupunkikeskustan modernin ajan korttelirakenteeseen. Sisällöllisenä tavoitteena on lisäksi kehittää elinkeinorakenteen mahdollisuuksia alueella muun muassa matkailun näkökulmasta rakennussuojelu huomioiden ja kytkeä vanhan kaupungin alue eheäksi osaksi kaupunkikeskustan palveluja.

Katu- ja liikennejärjestelyt suunnitellaan palvelemaan kehitettävää kaupunginosaa. Alueen liikenneverkko säilyy jatkossa. Kevyen liikenteen tarpeissa huomioidaan sujuvat yhteydet.

Asemakaavalla on tarkoitus tarkistaa aluetta koskevat kaavamerkinnot ja -määräykset vastaamaan edellä mainittuja ja laadinnan aikana laadittavien selvitysten ja vuorovaikutuksen myötä esiin nousevia tavoitteita. Alueella on sitova tonttijako, jota tarkistetaan asemakaavalla tarvittaessa.



## Suunnittelun lähtökohdat

### Asemakaavan sisältövaatimukset

Asemakaavaa laadittaessa on maakuntakaava ja oikeusvaikutteinen yleiskaava otettava huomioon kuten niistä maankäyttö- ja rakennuslaissa säädetään. Jos asemakaava laaditaan alueelle, jolla ei ole oikeusvaikutteista yleiskaavaa, on asemakaavaa laadittaessa soveltuvin osin otettava huomioon mitä yleiskaavan sisältövaatimuksista säädetään.

Asemakaava on laadittava siten, että luodaan edellytykset terveelliselle, turvalliselle ja viihtyisälle elinympäristölle, palvelujen alueelliselle saavutettavuudelle ja liikenteen järjestämiselle. Rakennettua ympäristöä ja luonnonympäristöä tulee vaalia, eikä niihin liittyviä erityisiä arvoja saa hävittää. Kaavoitettavalla alueella tai sen lähiympäristössä on oltava riittävästi puistoja tai muita lähivirkistykseen soveltuvia alueita.

Asemakaavalla ei saa aiheuttaa kenenkään elinympäristön laadun sellaista merkityksellistä heikkenemistä, joka ei ole perusteltua asemakaavan tarkoitus huomioon ottaen. Asemakaavalla ei myöskään saa asettaa maanomistajalle tai muulle oikeuden haltijalle sellaista kohtuutonta rajoitusta tai aiheuttaa sellaista kohtuutonta haittaa, joka kaavalle asetettavia tavoitteita tai vaatimuksia syrjäyttämättä voidaan välttää.

### Valtakunnalliset alueidenkäyttötavoitteet

Valtakunnalliset alueidenkäyttötavoitteet (VAT) ovat osa maankäyttö- ja rakennuslain mukaista alueidenkäytön suunnittelujärjestelmää. Valtioneuvosto antoi tavoitteet maankäyttö- ja rakennuslain uudistamiseen liittyen. VAT tulee ottaa huomioon kaavoituksessa.

Valtioneuvosto uudisti valtakunnalliset alueidenkäyttötavoitteet 14.12.2017. Uudistuksessa tavoitteiden päällekkäisyydet erityislainsäädännön kanssa on purettu. Kaikki tavoitteet koskevat nyt koko maata, eikä alueellisia erityistavoitteita enää ole.

Uudistetut valtakunnalliset alueidenkäyttötavoitteet jakautuvat viiteen kokonaisuuteen:

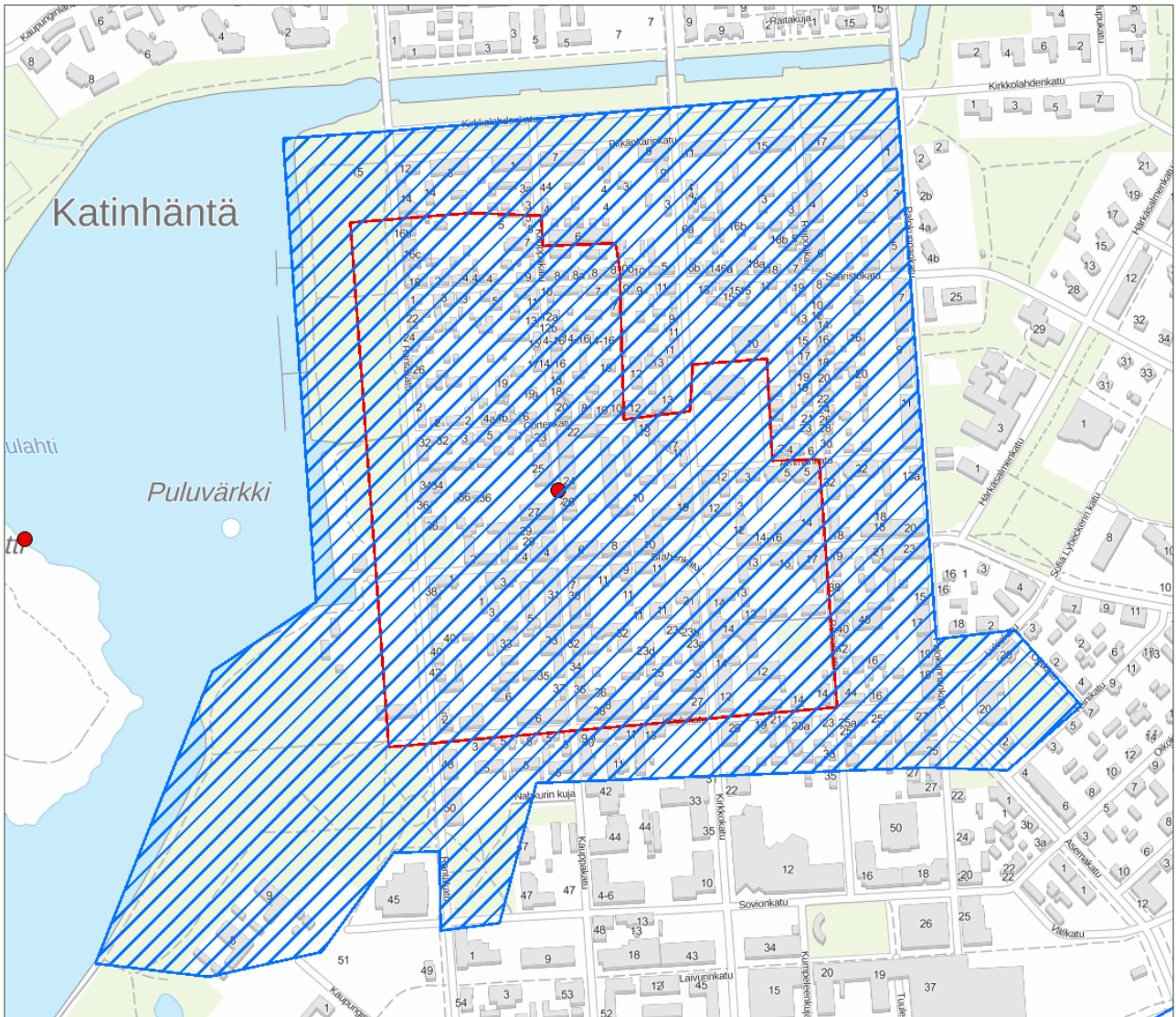
- Toimivat yhdyskunnat ja kestävä liikkuminen
- Tehokas liikennejärjestelmä
- Terveellinen ja turvallinen elinympäristö
- Elinvoimainen luonto- ja kulttuuriympäristö sekä luonnonvarat
- Uusiutumiskykyinen energiahuolto.

### Valtakunnalliset erityiskohteet alueella

Alue on **valtakunnallisesti merkittävät rakennetut kulttuuriympäristöt RKY -kohde, Raahen Pekka-tori ja ruutukaava-alueen puutalokorttelit**. Museovirasto on vuonna 2009 inventoinut RKY-luettelon kuvaamaan valtakunnallisten alueidenkäyttötavoitteiden erityistavoitetta. Alueella on lisäksi kuusi lailla suojeltua rakennusta.

Osa suunnittelualueesta on lisäksi Museoviraston rajaaman kiinteän muinaisjäänneksen alueella. Muinaisjäännekskohde on paikannettu alueena, **Raahen vanha asemakaava-alue** (MV ID 1000007480). Kohdealue on tyypiltään asuinpaikka/ kaupunki ja se on ajoitettu historialliseksi. Historiallista kaupunkia kuvaa määritelmä: Tiivis ja väkimäärältään suuri asuinpaikka, joka koostuu

kaduista, kortteleista ja tonteista sekä julkisista ja yksityisistä rakennuksista ja jolla on kaupunkioikeudet. Kohdetta kuvataan tarkemmin Museoviraston Rakennushistorian osaston julkaisussa *Raahe - Brahestad, Kaupunkiarkeologinen inventointi* (Mökkönen 2001).

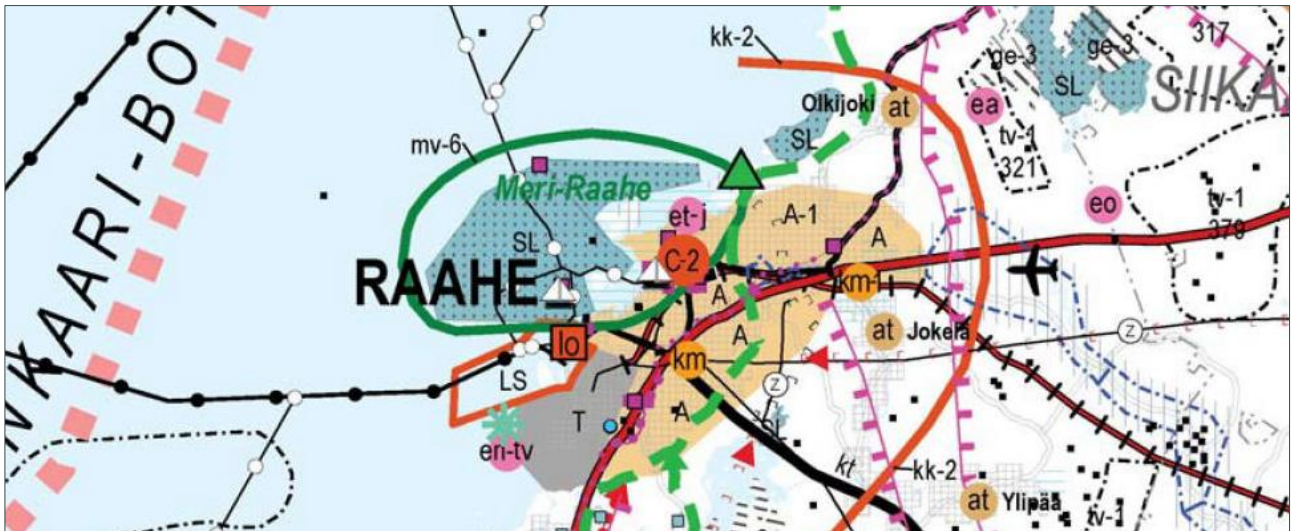


Kuva 6 Taustakartan päällä näkyvät tasot ovat Museoviraston aluerajaukset kiinteät muinaisjännökset (punainen) ja valtakunnallisesti merkittävät rakennetut kulttuuriympäristöt RKY (sininen). (Lähde: Kuvankaappaus 19.2.2019 Maanmittauslaitoksen ylläpitämästä Paikkatietoikkuna-tietopalvelusta.)

### Maakuntakaava

Pohjois-Pohjanmaalla alueidenkäytön tarkempaa suunnittelua ohjaavat maakuntakaavan muodostavat Pohjois-Pohjanmaan 1. -3. vaihemaakuntakaavat ja Hanhikiven ydinvoimamaakuntakaava. Maakuntavaltuusto on hyväksynyt **Hanhikiven ydinvoimamaakuntakaavan** 22.2.2010, **Pohjois-Pohjanmaan 1. vaihemaakuntakaavan** 2.12.2013, **Pohjois-Pohjanmaan 2. vaihemaakuntakaavan** 7.12.2016 ja **Pohjois-Pohjanmaan 3. vaihemaakuntakaavan** 11.6.2018. Kaavat ovat voimassa ja 3. vaihemaakuntakaavaa lukuun ottamatta lainvoimaisia. Maakuntakaavat on koottu informatiiviseen yhdistelmäkarttaan (5.11.2018). Maakuntakaavojen viralliset kaava-aineistot löytyvät Pohjois-Pohjanmaan liiton verkkosivulta.





Kuva 7 Ote Pohjois-Pohjanmaan maakuntakaavan yhdistelmäkartasta. (Pohjois-Pohjanmaan liitto, 5.11.2018.)

Suunnittelualue sijoittuu maakuntakaavan **taajama-alueelle A-1**. Merkin A-1 mukaisesti muun muassa yksityiskohtaisempiin kaavoihin tulee sisällyttää periaatteet uudisrakentamisen sopeuttamisesta rakennettuun ympäristöön. Alueiden käytön suunnittelussa ja rakentamisessa on varmistettava, että alueella sijaitsevien kulttuuriympäristön tai maiseman vaalimisen kannalta tärkeiden kohteiden kulttuuri- ja luonnonperintöarvot säilyvät. Suunnittelualue sijoittuu **alueellisten keskustatoimintojen alueen C-2** vaihettumisalueelle. Merkin C-2 mukaisesti Raahessa alueeseen sisältyy Museoviraston määrittelemä kaupunkiarkeologinen alue, jolla tunnetaan muinaismuistolain (295/63) rauhoittamia maanpinnan alla olevia kulttuurikerroksia ja rakenteita. Suunnittelumääräys edellyttää muun muassa, että alueiden käytön suunnittelussa ja rakentamisessa on varmistettava, että alueella sijaitsevien kulttuuriympäristön tai maiseman vaalimisen kannalta tärkeiden kohteiden kulttuuri- ja luonnonperintöarvot säilyvät. Lisäksi Kuusamon, Raahen ja Ylivieskan keskustatoimintojen alueita tulee kehittää maakunnan alueellisina kaupan pääkeskuksina. Keskustatoimintojen alueiden kehittämisessä on kiinnitettävä huomiota alueen kaupallisen palvelutarjonnan vahvistamiseen, palveluiden saavutettavuuteen ja keskustatoimintojen alueen hallittuun laajentamiseen.

Suunnittelualue sijoittuu maakuntakaavan **maakunnallisesti arvokalle maisema-alueelle, Raahen saaristo ja merimaisema**. Aluetta koskee suunnittelumääräys, jonka mukaan muun muassa alueen suunnittelussa on arvioitava ja sovitettava yhteen maakuntakaavassa osoitetun käyttötarkoituksen mukainen maankäyttö sekä maisema- ja kulttuuriympäristöarvot. Uudis- ja täydennysrakentamisen suunnittelussa tulee kiinnittää erityistä huomiota rakentamisen sopeutumiseen sijainniltaan ja rakennustavaltaan maisemaan. Suunnittelussa tulee erityisesti kiinnittää huomiota selvityksessä *Arvokkaat maisema-alueet Pohjois-Pohjanmaalla, Pohjois-Pohjanmaan valtakunnallisesti ja maakunnallisesti arvokkaiden maisema-alueiden päivitys- ja täydennysinventointi* esitetyissä aluekuvauksissa selostettujen ominaispiirteiden ja arvojen säilymiseen.

Suunnittelualue on maakuntakaavan **valtakunnallisesti arvokas kulttuuriympäristö (RKY 2009, Raahen Pekkatori ja ruutukaava-alueen puutalokorttelit)**. Aluetta koskee suunnittelumääräys, jonka mukaan alueiden käytön suunnittelussa tulee edistää kulttuuriympäristön valtakunnallisten ja maakunnallisten arvojen säilymistä. Yksityiskohtaisemmassa kaavoituksessa on otettava huomioon rakennettujen kulttuuriympäristöjen kokonaisuudet ja ominaispiirteet. Suunnittelussa tulee erityisesti kiinnittää huomiota *RKY 2009*-inventoinnissa sekä *Pohjois-Pohjanmaan rakennettu kulttuuriympäristö 2015* –selvityksessä kirjattuihin arvoihin ja ominaispiirteisiin.

Suunnittelualue sijoittuu maakuntakaavan **matkailun vetovoima-alue / matkailun ja virkistykseen kehittämisen kohdealueelle (mv-6, Meri-Raaha)**. Aluerajauksella osoitetaan ympäristöarvojen, matkailun ja virkistykseen kannalta valtakunnallisesti ja kansainvälisesti merkittäviä aluekokonaisuuksia. Maakuntakaavassa Meri-Raahan kehittäminen perustuu saariston luonnonympäristön ja vanhan puukaupungin kulttuuriympäristön arvoihin sekä vetovoimaiseen kaupunkikulttuuriin.

### Voimassa oleva yleiskaava

Suunnittelualueella on voimassa **Raaha 2030, keskeisten taajama-alueiden osayleiskaava**. Kaupunginvaltuusto on hyväksynyt yleiskaavan 11.4.2007 § 20. Yleiskaavassa suunnittelualue on osoitettu aluevarausmerkinnöillä **AP = pientalovaltainen asuntoalue, C = keskustatoimintojen alue, pääkeskus, PY = julkisten palvelujen alue** ja **V = virkistysalue**.

Merkinnän **AP** mukaan alue varataan pääasiassa pientaloille, kuten erillispientaloille, kytketyille pientaloille, rivitaloille sekä pienkerrostaloille. Alueelle saa lisäksi sijoittaa ympäristöhäiriöitä aiheuttamattomia palvelu- ja työpaikkatoimintoja. Lisärakentaminen edellyttää asemakaavan laatimista. **AP**-alueet on osoitettu merkinnällä **/s = alue, jolla ympäristö säilytetään**. Merkinnän mukaan aluekokonaisuuden ja sen rakennuskannan suojelua koskevat kysymykset ratkaistaan asemakaavassa.

Merkinnällä **C** osoitetut alueet varataan Raahan kaupunkiseutua ja sen vaikutusalueita palveleville keskustatoiminnoille, kuten kaupalle, julkisille ja yksityisille palveluille ja hallinnolle, keskustaan soveltuvalla asumisella ja ympäristöhäiriöitä aiheuttamattomille työpaikkatoiminnoille. Keskustatoimintojen alueelle saa sijoittaa MRL 114§:n mukaisen vähittäiskaupan suuryksikön. Asemakaavoituksella tulee luoda viihtyisiä kaupunkitiloja, kehittää nykyistä kaupunkikuvaa ja parantaa ympäristön laatua. **C**-aluetta koskee **tiivistämis-/eheyttämistarve**. Tiivistämisen ja eheyttämisen tapa ratkaistaan paikkakohtaisesti kunkin alueen luontaisista lähtökohdista. Vanhan Raahan rajalla Koulukadun varressa tiivistäminen/ eheyttäminen on ympäristökuvan sovittamista vanhan kaupungin miljööseen. Merkinnällä **PY** osoitetut alueet varataan pääasiassa kunnan, valtion ja muiden julkisten yhteisöjen toimintoja varten. Alueelle saa sijoittaa vähäisessä määrin myös muita työpaikkatoimintoja ja asumista.

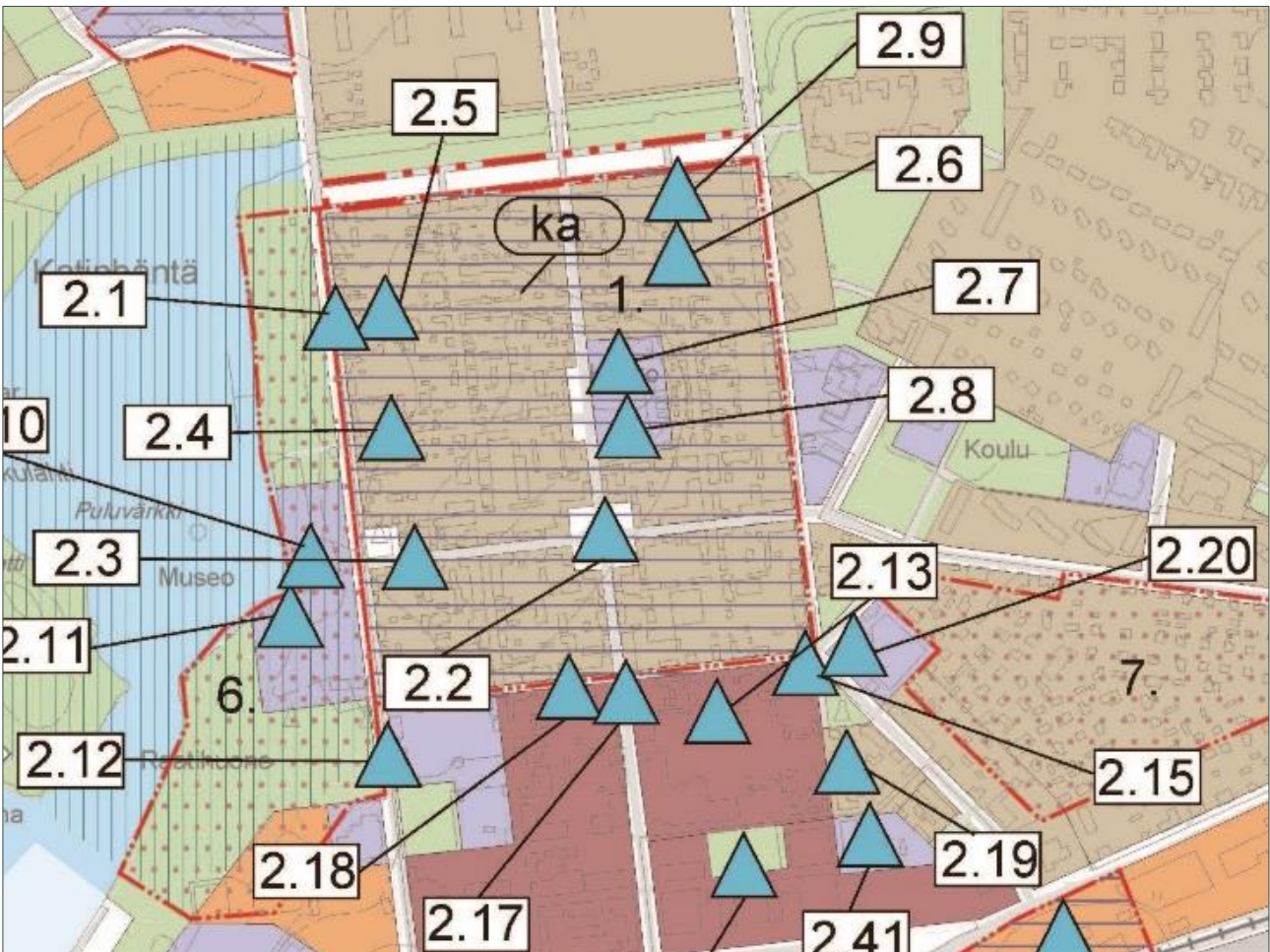
Merkinnällä **V** osoitettu alue varataan yleiseen virkistys- ja ulkoilukäyttöön. Alueella on sallittua virkistystä ja ulkoilua palveleva rakentaminen. Maisemaa muuttavaan toimenpiteeseen on saatava MRL 128 § mukainen maisematyö lupa. Suunnittelualueen läpi kulkee ajoneuvoliikenteen kulkuväylä ja **virkistysreitti** yhteystarvemerkinä.

Suunnittelualue on pääosin **valtakunnallisesti tai paikallisesti arvokas alue**.

Suunnittelualueen keskeltä kulkee **Raahan laatukäytävä**. Laatukäytävävyöhyke sisältää monipuolisia palveluja ja keskusta-asumista. Vyöhykkeestä muotoutuu kaupunkikeskustan julkisivu ja se vaikuttaa koko kaupungin imagoon. Ympäristöä eheytetään ja tiivistetään täydennysrakentamisen avulla. Toteutuksessa on pyrittävä vetovoimaiseen sekä korkeatasoiseen kaupunkirakenteeseen ja -kuvaan. Vanhan Raahan alueella kulttuuriympäristöarvojen säilyminen on laatukäytävän keskeinen arvo.

Voimassa olevaa osayleiskaavaa kuvaamaan on laadittu karttalehdet **kartta 1, Tavoitteellinen yhdyskuntarakenne, liikenneverkko ja virkistysalueet** sekä **kartta 2, Luonnon ja kulttuuriympäristön sekä maiseman kannalta arvokkaat kohteet**.





Kuva 8 Ote yleiskaavasta. Yllinä on ote karttalehdestä 1 ja alla ote karttalehdestä 2. (© Raahen kaupunki, 2007)

### Voimassa oleva asemakaava

Suunnittelualueella on voimassa kuusi erikseen laadittua asemakaavanmuutosta. Lisäksi alueella on voimassa osia viidestä vanhasta Raahen kaupunkia varten laaditusta asemakaavasta ja viidestä uudemmassa asemakaavanmuutoksesta.

Suunnittelualueella on pääasiallisesti voimassa asemakaavanmuutokset **Vanha kaupunki ensimmäinen osa: Kirkonmäki ympäristöineen, asemakaavan muutos (Akm 90)**, **Vanha kaupunki toinen osa: Rantakadun korttelit, asemakaavan muutos (Akm 95)** ja **Vanha kaupunki kolmas osa: Pekkatorin ympäristökorttelit, asemakaavan muutos (Akm 100)**, jotka ohjaavat rakentamista ja toimenpiteitä historiallisesti arvokkaassa kulttuuriympäristössä. Akm 90 on hyväksytty KV 22.8.1983 ja vahvistettu 3.5.1984. Akm 95 on hyväksytty KV 14.11.1984 ja vahvistettu 14.3.1986. Akm 100 on hyväksytty KV 22.5.1985 ja vahvistettu 14.3.1986. Edellä mainittuihin asemakaavoihin liittyy samaan ajankohtaan sijoittuva **2. kaupunginosan korttelin 6 tontteja 14, 15, 16 ja 17 koskeva asemakaavan muutos (Akm 109)**, joka on hyväksytty KV 20.1.1988 ja vahvistettu 16.9.1988. Asemakaavanmuutos koskee vahvistetun asemakaavan *asuinrakennusten (A-1), asuinkeuhkalojen (AK, AK-1), asuinpientalojen (AP-1), asuin-, liike- ja toimistorakennusten (AL, AL-1), yleisten rakennusten (Y-1), hallinto- ja virastorakennusten (YH-1), kirkkojen ja muiden seurakunnallisten rakennusten (YK-1, YK-1/s, YK-2)* korttelialueita sekä *puisto- (VP), leikkikenttä- (VK), ohjeellista palstaviljely- (RP) ja katualueita*. Kirkkotarha on merkitty *alueena, jolla ympäristö säilytetään (/s)*.

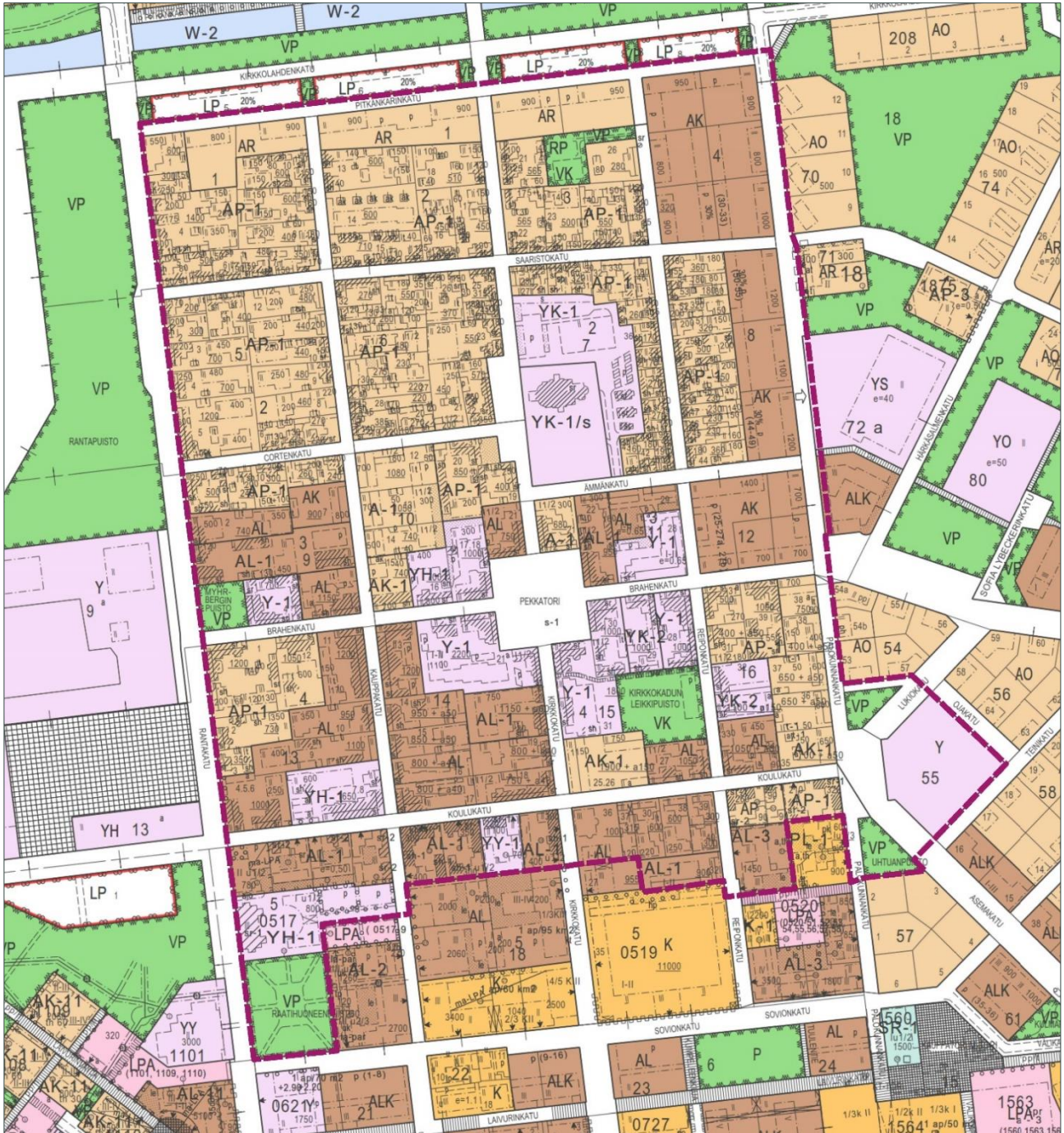
Osalla aluetta on vielä voimassa kaupungin taajama-alueen laajentumisvaiheisiin liittyvät asemakaavat **Raahen kaupungin asemapiirros (Ak 2)**, **Raahen kaupungin XVIII - XX kaupunginosien asemapiirros (Ak 13)**, **Raahen kaupungin XVIII, XIX ja XX kaupunginosa, Lehmiranta, asemapiirros (Ak 33)** ja **Raahen, Lehmirannan ja Vilpukankaan pohjoispuolisten alueiden asemakaava (Ak 71)**. Ak 2 on vahvistettu 12.5.1930. Ak 13 on hyväksytty KV 11.8.1952 ja vahvistettu 11.8.1952. Ak 33 on valmistunut 17.12.1962 ja vahvistettu 13.8.1963. Ak 71 on hyväksytty KV 10.1.1979 ja vahvistettu 20.4.1979. Myös keskustan uudistamiseksi laadittu asemakaavanmuutos **Raahen, I - XI, XV kaupunginosat, asemakaavan muutos (Ak 41)** on vielä voimassa osalla katualuetta sekä suunnittelualueen pohjois- ja itäreunan kortteleissa. Ak 41 on hyväksytty KV 29.6.1966 ja vahvistettu 31.1.1967. Asemakaavanmuutos koskee vahvistetun asemakaavan *rivitalojen ja muiden kytkettyjen rakennusten (AR), asuinkeuhkalojen (AK, ALK), yleisten rakennusten (Y) ja sosiaalista toimintaa palvelevien rakennusten (YS)* korttelialueita sekä *puisto- (VP) ja katualueita*.

Alueelle on laadittu ennen vuotta 2000 hyväksytyjä asemakaavanmuutoksia, joita ovat **5. kaupunginosan korttelia 19 koskeva asemakaavan muutos (Akm 133)**, **3. kaupunginosan korttelin 11 tontin 27 asemakaavan muutos (Akm 134)** ja **15. kaupunginosanpuistoalueen nimeä koskeva asemakaavan muutos (Akm 135)**. Akm 133 on hyväksytty KV 24.4.1991 ja vahvistettu 13.9.1991. Akm 134 on hyväksytty KV 17.10.1990 ja vahvistettu 30.5.1991. Akm 135 on hyväksytty KV 2.4.1991 ja vahvistettu 2.4.1991. Asemakaavanmuutos koskee vahvistetun asemakaavan *asuin-, liike- ja toimistorakennusten (AL, AL-1), yleisten rakennusten (Y-1)* korttelialueita sekä *puistoaluetta (VP)*.

Alueelle on laadittu uudempia asemakaavanmuutoksia, jotka on hyväksytty vuoden 2005 jälkeen. Uudempia kuin 13 vuotta ovat kaavat **Raatihuoneen korttelin asemakaavan muutos (Akm 182)**, **5. kaupunginosan korttelin 18 asemakaavan muutos (Akm 183)** ja **Liikekeskustan korttelin 20 asemakaavan muutos (Akm 184)**. Akm 182 on hyväksytty KV 13.2.2008. Akm 183 on hyväksytty KV 2.6.2004 ja edelleen KHO 31.12.2005. Akm 184 on hyväksytty KV 14.12.2009. Asemakaavanmuutos koskee lisäksi voimassa olevan asemakaavan *pientalojen (AP-1), asuin-, liike- ja toimistorakennusten (AL-1, AL-3), hallinto- ja virastorakennusten (YH-1), kulttuuritoimintaa palvelevien rakennusten (YY-1)* korttelialueita sekä *puisto- (VP) ja katualuetta*. Myös niiden osalta asemakaavan



merkinnät tulee tarkistaa tasapuolisesti vastaamaan Vanhan kaupungin alueen rakentamiselle asetettavia tavoitteita sekä muutosten osalta vastaamaan nykytilannetta. **Korttelin 71, tontti 8 asemakaavan muutos (Akm 223)** on hyväksytty KV 25.3.2013. Kaava-alueella oleva osa Palokunnankadun katualuetta liitetään laadittavan kaavan alueeseen asemakaavatilanteen selkiyttämiseksi.



Kuva 9 Ote Raahen kaupungin ajantasa-aseamakaavasta asemakaavanmuutosalueella. Suunnittelualueen raja-  
us merkitty kuvaan purppuralla katkoviivalla. (© Raahen kaupunki)

Suunnittelualueella on vuodesta 2014 alkaen ollut vireillä Akm 229: Raahen kaupungin 3. kaupunginosan korttelin 9 tontin 12 asemakaavan muutos (Bio Huvimyllyn tontti). Kaavaprosessin lakkauttaminen käsitellään luottamuselimissä alkuvuodesta 2020. Akm 229:n osalta suunnittelukysymykset ratkaistaan nyt laadittavalla asemakaavanmuutoksella.



Suunnittelualue rajautuu edellä mainittuihin asemakaavoihin Ak 2, Ak 13, Ak 41 ja Akm 95 sekä asemakaavoihin *Asemakaavan muutos, joka koskee korttelissa N:o 54 sijaitsevaa tonttia N:o 54 Raahen kaupungin XV kaupunginosassa (Ak 18, vahvistettu 22.9.1952) ja Raahen, XXX kaupungin-osa asemakaava, I kaupunginosan osan asemakaavamuutos (Ak 49, vahvistettu 20.7.1972)*. Asemakaavanmuutos liittyy rajautuvan asemakaavan katuverkkoon. Suunnittelualueen ulkopuoliset osat asemakaavasta Akm 95 ja suuri osa asemakaavasta Ak 41 tulevat korvautumaan parhaillaan vireillä olevalla *Pikkulahden asemakaavalla ja asemakaavan muutoksella (Akm 240)*.

### Rakennusjärjestys

Raahen seutukunnan rakennusjärjestys on astunut voimaan 3.1.2011 annetulla kuulutuksella. Rakennusjärjestyksen päivittäminen on parhaillaan käynnissä.

### Maanomistus

Suunnittelualueen korttelialueet ovat pääasiassa yksityisessä omistuksessa. Yleiset alueet ovat Raahen kaupungin omistuksessa.

### Päätökset ja sopimukset

Asemakaavan muutos perustuu vuoden 2018 kaavoitusohjelmaan.

Suunnittelualueelle on asetettu ehdollinen rakennuskielto kaupunginhallituksen 14.1.2019 § 5 päätöksellä.



Kuva 10. Näkymä vanhaan Raahen keväällä. (Kuva: Leena Törmälä).



## Miten kaavan vaikutuksia selvitetään ja arvioidaan?

Suunnittelutyön edetessä suunnittelualueesta laaditaan tarvittavat selvitykset. Selvitysten on annettava riittävät tiedot suunnitelman toteuttamisen vaikutusten arvioimiseksi. Työn kuluessa arvioidaan maankäyttö- ja rakennuslain 9 § ja -asetuksen 1 § mukaisella tavalla asemakaavanmuutoksen toteuttamisen välittömiä ja välillisiä vaikutuksia:

- ”ihmisten elinoloihin ja elinympäristöön;
- maa- ja kallioperään, veteen, ilmaan ja ilmastoon;
- kasvi- ja eläinlajeihin, luonnon monimuotoisuuteen ja luonnonvaroihin;
- alue- ja yhdyskuntarakenteeseen, yhdyskunta- ja energiatalouteen sekä liikenteeseen;
- kaupunkikuvaan, maisemaan, kulttuuriperintöön ja rakennettuun ympäristöön;
- elinkeinoelämän toimivan kilpailun kehittymiseen.” (MRA 1§.)

Arvioinnin tekee kaavan laatija yhteistyössä eri asiantuntijoiden kanssa. Arviot vaikutuksista liitetään asemakaavan muutoksen selostukseen. Kaavan laadinnassa hyödynnetään asemakaavoitusta varten tehtyjä ja jo aiemmin laadittuja selvityksiä sekä vaikutusten arvioinnin tuloksia. Arvioinnilla saadaan tietoa suunnittelun aikana eri suunnitteluvaihtoehtojen vaikutuksista, jolloin lopullisen suunnitteluratkaisun valinta helpottuu ja suunnitelman laatu paranee.

### Suunnittelutyön aikana laaditaan selvityksiä

Kaavaprosessin yhteydessä laaditaan rakennusoikeus- ja mitoitustarkastelu, rakennuskannan inventointi, kaupunkikuvaselvitys, liikenneselvitys ja kasvillisuus selvitys. Selvitykset valmistuvat lokaan 2020 loppuun mennessä.

Rakennusoikeus – ja mitoitustarkastelussa laaditaan alueen rakentamisen nykytilanteen analyysi, tarkastellaan täydennysrakentamisen potentiaalia kolmella eri mitoitusvaihtoehdolla sekä arvioidaan keskeiset vaikutukset rakennettuun ympäristöön, kaupunkikuvaan ja piha-alueiden arvoihin. Mitoitusvaihtoehtoja havainnollistetaan 3D-mallilla.

Rakennusinventoinnissa laaditaan korttelikohtaiset alueinventoinnit ja tarkemmin 20 pihapiirin kohdeinventoinnit. Arvojen pohdinnan johtopäätöksenä konsultti laatii esityksen kohteiden arvohierarkiasta ja muutoskestävyydestä.

Kaupunkikuvallinen selvitys sisältää kaupunkikuva-analyysin lisäksi alueen elinkeinojen ja toimintojen selvityksen. Analyysissa selvitetään kaupunkirakenteen, kaupunkikuvan ja maankäytön lähtökohdat ja reunaehdot. Lisäksi määritellään kaupunkikuvan kehittämistarpeet ja -mahdollisuudet, joita peilataan alueen muutoksensietokykyyn. Tavoitteena on vahvuuksien vahvistaminen, heikkouksien parantaminen ja mahdollisuuksien hyödyntäminen.

Liikenneselvityksessä laaditaan liikenteen nykytila-analyysi, jota peilataan tavoitteisiin ja suunniteltuun maankäyttöön. Sen pohjalta esitetään kehittämistoimenpiteet ja laaditaan liikennejärjestelmäsuunnitelmakartta. Erytystä huomiota kiinnitetään kestäväan liikkumiseen, reittien jatkuvuuteen, pelastusliikenteeseen ja alueen kytkeytymiseen ympäröiviin alueisiin.

Kasvillisuus selvitys laaditaan hyvin säilyneille yksityisille piha-alueille (noin 5-10 pihapiiriä) ja kaava-alueen julkisiin puistoihin/viheralueille. Kasvillisuusluettelo koostuu puista, pensaista ja perennoista. Raportissa esitetään lisäksi alueen kehittämismahdollisuudet sekä mahdollisia hoidon tarpeita, jos niitä esiintyy.

## Ketkä ovat osallisia ja keitä tiedotetaan erikseen?

Maankäyttö- ja rakennuslaki edellyttää, että kaavaa valmisteltaessa on oltava vuorovaikutuksessa niiden henkilöiden ja yhteisöjen kanssa, joiden oloihin tai etuihin kaava saattaa huomattavasti vaikuttaa (MRL 6§). Kaavan osallisia ovat alueen maanomistajat ja ne, joiden asumiseen, työntekoon, virkistykseen tai muihin oloihin kaava saattaa huomattavasti vaikuttaa, sekä ne viranomaiset ja yhteisöt, joiden toimialaa suunnittelussa käsitellään. Osallisille ja kuntalaisille varataan mahdollisuus osallistua kaavan valmisteluun, arvioida kaavan vaikutuksia sekä lausua kirjallisesti tai suullisesti mielipiteensä asiasta.

### Viranomaisten, yritysten ja yhteisöjen osalta osallisia ovat seuraavat tahot:

- Pohjois-Pohjanmaan ELY- keskus
- Pohjois-Pohjanmaan liitto
- Pohjois-Pohjanmaan museo
- Museovirasto
- Jokilaaksojen pelastuslaitos
- Raahen Energia Oy
- Raahen Vesi Oy
- Elisa Oyj
- DNA Oyj
- Telia Finland Oyj
- Vanhan kaupungin asukasyhdistys
- Raahen yrittäjäyhdistys
- Raahen-Seura

#### **Tiedottaminen suunnittelualueen ja lähiympäristön kiinteistönomistajille ja asukkaille:**

Suunnittelun vireilletulosta sekä osallistumis- ja arviointisuunnitelman nähtäville asettamisesta ilmoitetaan kirjeellä etusivulla olevan kartan rajauksen mukaisesti.

Valmisteluaineiston (kaavaluonnos) nähtäville asettamisesta tiedotetaan osallisille lehti-ilmoituksella *Raahelaisessa* sekä kaupungin verkkosivuilla.

Kaavaehdotuksen nähtäville asettamisesta lähetetään kirjeet ulkopaikkakuntalaisille maanomistajille ja haltijoille, sekä niille, jotka ovat jättäneet mielipiteen valmisteluaineistosta sen nähtävilläolon aikana. Kuulutus kaavaehdotuksen nähtäville asettamisesta julkaistaan virallisella ilmoitustaululla osoitteessa Ruskatie 1, Pattijoki, kaupungin verkkosivuilla ja sanomalehti Raahelaisessa.

#### **Tiedottaminen viranomaisille ja yhteisöille:**

Kaavoituksen eri vaiheista tiedotetaan sähköpostilla.

## Suunnittelutyön organisointi

Asemakaava laaditaan konsulttityönä ja sitä ohjaa Raahen kaupungin kaavoitus. Asemakaavan laadintaa varten kootaan asianosaisista Raahen kaupungin viranhaltijoista koostuva ohjausryhmä. Asemakaavan laadinnan pohjaksi tehdään vaihtoehtotarkastelu.



## Miten kaavatyö etenee ja miten työhön voi vaikuttaa?

### Asemakaavoitustyön vaiheista ja osallistumismahdollisuuksista ilmoittaminen

Kaavoituksen vireille tulosta ja osallistumis- ja arviointisuunnitelman nähtäville asettamisesta kuulutetaan kaupungin virallisella ilmoitustaululla, lehti-ilmoituksella Raahelaisessa ja kaupungin verkkosivuilla. Nähtävillä oloista ja mahdollisuudesta mielipiteen esittämiseen sekä oikeudesta muistutuksen tekemiseen kuulutetaan kaupungin virallisella ilmoitustaululla, lehti-ilmoituksella Raahelaisessa ja kaupungin verkkosivuilla.

### Kaavoituksen käynnistäminen

Osallistumis- ja arviointisuunnitelma (OAS) asetetaan nähtäville, vuorovaikutus- ja arviointimenettelyjen riittävydestä on mahdollista jättää kirjallinen mielipide.

Konsulttityön ja selvitysten käynnistymisestä julkaistaan lehdistötiedote ja pidetään yleisölle avoin informointitilaisuus. Tarkennettu OAS julkaistaan verkkosivulla ja ilmoitustaululla.

### Valmisteluvaihe

Asemakaavaa koskeva valmisteluaineisto asetetaan nähtäville vähintään 30 päivän ajaksi. Mikäli valmisteluvaiheita on useita, ne tiedotetaan erikseen. Mielipiteensä voi ilmoittaa kuulutuksessa mainittuun osoitteeseen. Vastine mielipiteisiin toimitetaan niille mielipiteensä antaneille, jotka ovat jättäneet osoitteensa.

### Ehdotusvaihe

Suunnittelun edettyä ehdotusvaiheeseen asetetaan asemakaavan muutosehdotus nähtäville 30 päivän ajaksi. Muistutukset tulee toimittaa kirjallisena kuulutuksessa mainittuun osoitteeseen. Vastine muistutuksiin toimitetaan niille muistutuksen tehneille, jotka ovat jättäneet osoitteensa.

### Hyväksymisvaihe

Asemakaavamuutoksen hyväksyy kaupunginvaltuusto. Hyväksymispäätöksestä ilmoitetaan maankäyttö- ja rakennusasetuksen MRA 94 § mukaisesti. Oikeudesta valittaa kaavan hyväksymispäätöksestä säädetään maankäyttö- ja rakennuslain MRL 191 §:ssä. Kaavan voimaantulosta kuulutetaan kaupungin verkkosivulla valitusajan päätyttyä.



Kuva 11. Vanhan Raahen kattomaisemaa. (Kuva: Leena Harju, 2003).

## Osallistaminen

### Käynnistysvaihe

- Aloitusvaiheen viranomaisneuvottelu 02/2020
- Pidetään osallisille avoin informointitilaisuus, jossa esitellään kaavoitustyön prosessi ja tavoiteaikataulu (kevät 2020).
- Osallisten mielipiteitä kartoitetaan avaamalla sähköinen asukaskysely (kevät 2020). Asukaskyselyn tulokset julkistetaan (syksy 2020).
- Pidetään viranomaistyöneuvottelu ennen selvitysten viimeistelyä 09/2020.

### Valmisteluvaihe

#### Työpajat ja kaavoittajan vastaanotto

- Asemakaavoituksen teemoja työstetään osallisten kanssa kolmessa avoimessa työpajassa:
  - Teema 1: Kadut ja yleiset alueet sekä valtakunnallisesti merkittävä kulttuuriympäristö keväällä 2021
  - Teema 2: Elinkeinojen potentiaali syksyllä 2021
  - Teema 3: Rakennussuojelu ja asuminen keväällä 2022
- Työpajoihin liittyy kaksi kaavakävelyä.
- Työpajojen tulokset julkaistaan kaavoituksen verkkosivulla.
- Pidetään osallisille avoin kaavoittajan vastaanotto, jossa voi tutustua selvitysten tuloksiin ja alustaviin luonnoksiin.

#### Asemakaavaluonnos

- Pidetään tarvittaessa viranomaistyöneuvottelu alustavasta kaavaluonnoksesta.
- Selvitystulosten ja teematyöpajojen palautteen pohjalta laadittu asemakaavaluonnos asetetaan nähtäville mielipiteiden esittämistä varten (kevättalvi 2023).
- Asemakaavaluonnos julkaistaan kaavoituksen verkkosivulla.
- Asemakaavaluonnos käydään läpi osallisten kanssa avoimessa työpajassa.

### Ehdotusvaihe

#### Kaavoittajan vastaanotto

- Pidetään osallisille avoin kaavoittajan vastaanotto, jossa voi keskustella muun muassa kaupunkikuvaan, rakennussuojeluun tai kaavan mitoitukseen liittyvistä kysymyksistä.

#### Asemakaavaehdotus

- Luonnosvaiheen palautteen perusteella tarkennettu asemakaavaehdotus asetetaan julkisesti nähtäville muistutusten esittämistä varten (loppuvuosi 2023).
- Asemakaavaehdotus julkaistaan kaavoituksen verkkosivulla.
- Asemakaavaehdotus esitellään kaikille avoimessa yleisötilaisuudessa.
- Pidetään osallisille avoin kaavoittajan vastaanotto, jossa voi tutustua kaavaehdotukseen.
- Pidetään ehdotusvaiheen viranomaisneuvottelu (alkuvuonna 2024).



## Missä kaava-asiakirjoihin voi tutustua?

Kuulutukset nähtäville asettamisesta julkaistaan kaupungin virallisella ilmoitustaululla, jossa myös kaava-asiakirjoihin, esimerkiksi kaavakarttaan ja selostukseen voi tutustua nähtävilläoloaikoina. Asemakaavoituksen etenemistä on mahdollista seurata Raahen kaupungin verkkosivuilla, jossa kaava-asiakirjoihin voi tutustua koko asemakaavaprosessin ajan.



Kuva 12 Näkymä Cortenkadulta Pikkulahden suuntaan. (Kuva: Outi Järvinen, 13.6.2011.)

## Palautteen antaminen

Kirjalliset mielipiteet osallistumis- ja arviointisuunnitelmasta, asemakaavan valmisteluaineistosta ja asemakaavaehdotuksesta toimitetaan postiosoitteeseen: *Raahen kaupunki / kaavoitus*, Ruskatie 1, 92140 Pattijoki tai sähköpostilla osoitteeseen: [kaavoitus@raahe.fi](mailto:kaavoitus@raahe.fi).

Nähtävilläolojen aikana voit halutessasi jättää vireillä olevasta kaavasta palautetta sähköisesti Raahen kaupungin verkkosivulla *Kommentoi kaavaa* –lomakkeella ([raahe.fi](http://raahe.fi) > Verkkosivointi > Osallistu ja vaikuta > Kommentoi kaavaa). Valitse lomakkeen alavetovalikosta kaava, josta haluat antaa palautetta ja ilmoita nimesi. Osallistumis- ja arviointisuunnitelmasta voit lisäksi koko kaavoituksen vireilläolon ajan jättää palautetta sähköisesti Raahen kaupungin verkkosivulla *Yhteydenotto*-lomakkeella ([raahe.fi](http://raahe.fi) > Verkkosivointi > Osallistu ja vaikuta > Yhteydenotto) Lomakkeella valitse toimipisteeksi *Kaavoitus* ja kerro viestissä, minkä kaavan OAS:sta jätät mielipiteen sekä ilmoita nimesi. Nimetöntä palautetta ei käsitellä.


## Alustava aikataulu

Kaavaprosessin aikataulua päivitetään suunnittelun edetessä. Vaiheita koskevat aikataulut tarkennetaan aina työvaihetta käynnistettäessä. Esitettyssä aikataulussa on yksityiskohtaisimmin arvioitu aikataulua lähinnä perusselvitystarpeen näkökulmasta käynnistysvaiheen osalta.

Kuva 13. Vanhan kaupungin asemakaavoituksen (Akm 242) tavoiteaikataulu valmisteluvaiheen loppuun saakka. Suunnittelua jatketaan ehdotuksen valmistelulla vuonna 2023. (Kuva on seuraavalla sivulla.)

Vanhan kaupungin asemakaava (Akm 242) / Osallistaminen ja kaavoituksen vaiheet												
TAVOITEAIKATAULU (luonnosvaiheen loppuun)												
Asemakaavoitusprosessi	2020 - selvitysvaihe			2021 - valmisteluvaihe			2022 - valmisteluvaihe			2023		
	1	2	3	4	5	6	7	8	9	10	11	12
OAS ja sen päivittäminen												
Selvitykset												
Selvitysten maastotyökausi												
Tavoitteet												
Ohjaus (kaupunki)												
Teemasuunnittelu												
3d-malli ja sen päivitys												
Vaihtoehtotarkastelu												
Asemakaavaaluonnos												
Asemakaavaehdotus												
Vastineet												
Asemakaava												
<b>Osallistamiskäytännöt</b>												
Työpajat												
Asiasta ilmoittaminen (L=ienaisistoteaote, I=irioirus ja												
Tiedotustilaisuuudet												
Asukaskysely												
Kaavakävely												
Kaavoittajan vastaanotto												
<b>Julkaiseminen</b>												
Materiaalin julkaisu verkkosivulla												
Nähtävilläolo												
<b>Vuorovaikutus</b>												
Työkokous, alustavasti												
Ohjausryhmä												
Viranomaisneuvottelu												
<b>Luottamuselinkäsittelyt</b>												
KELA (* = väliesittely tarvittaessa)												
KH												
KV (* = väliesittely tarvittaessa)												





Kuva 14 Näkymä kirkon kellotornin suuntaan. (Kuva: Outi Järvinen, 31.10.2011.)

## Lisätietoja asemakaavoituksesta

### Raahen kaupunki / Kaavoitus

Ruskatie 1  
92140 Pattijoki

Jaana Pekkala  
Kaavoitusarkkitehti  
puh. 040 830 3000  
anu.syrjapalo@raahe.fi

Outi Järvinen  
Kaavasunnittelija  
puh. 040 135 6985  
outi.jarvinen@raahe.fi

[raahe.fi](http://raahe.fi) > Palvelut > Elinympäristö > Kaavoitus > Vireillä olevat kaavat > Asemakaavoitus

Tämän osallistumis- ja arviointisuunnitelman (OAS) tarkoituksena on välittää tietoa kaava-prosessista, kaavan tarkoituksesta, tavoitteista ja vaikutusten arvioinnista sekä kertoa alueen asukkaiden ja muiden osallisten vaikutusmahdollisuuksista kaavoitusprosessin aikana. Osallistumis- ja arviointisuunnitelmaa päivitetään kaavoituksen aikana (MRL 63 § ja 9 §).

Osallisilla on mahdollisuus lausua mielipiteensä OAS:sta koko kaavoitusprosessin ajan.