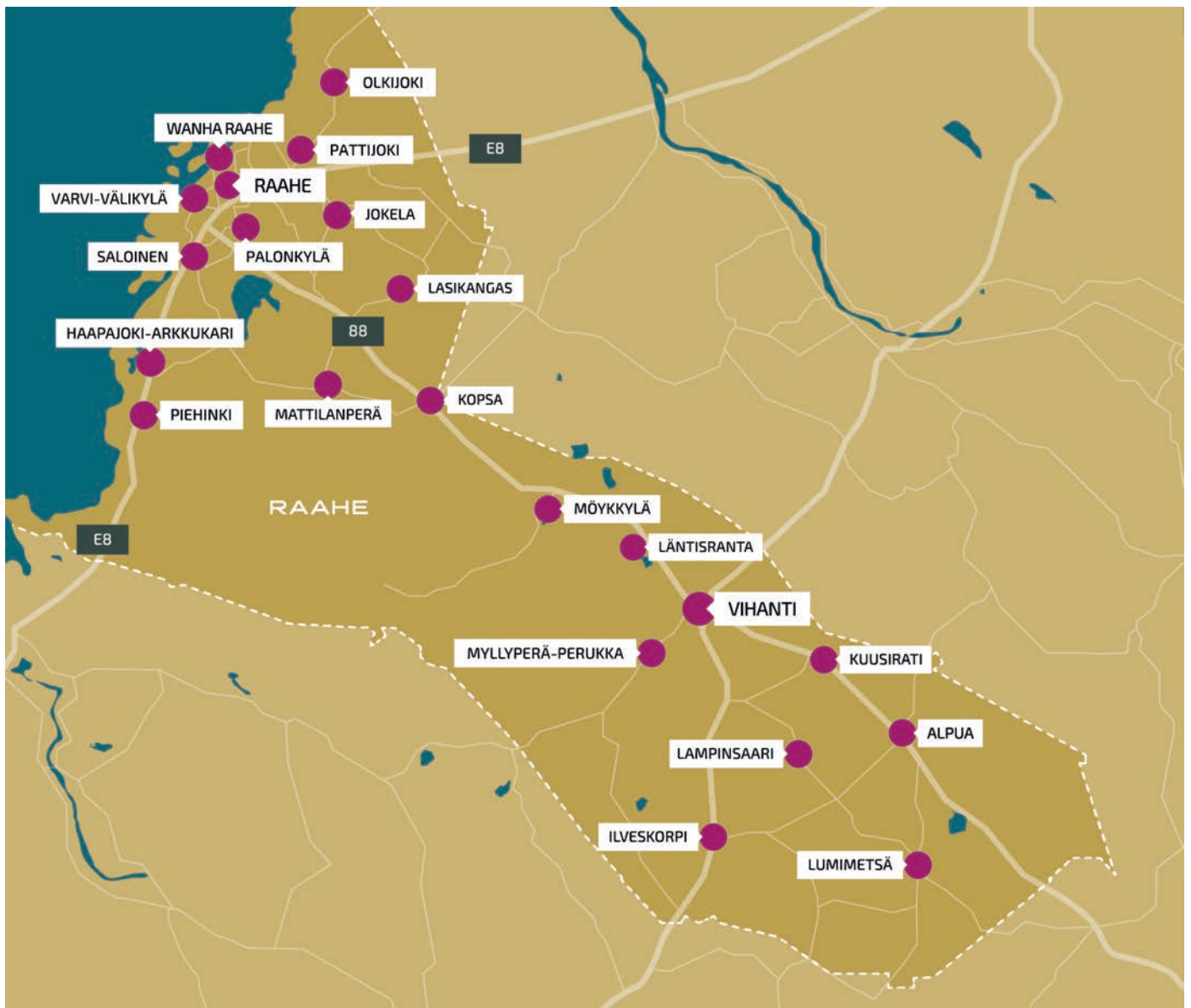


RAAHE YLEISESTI

Raahe on asukkaiden ja yritysten sitkeän taipumaton kotisatama, joka elää ja hengittää samaan tahtiin kaupunkia syleilevän meren kanssa.

Raahen seutu on tunnettu merikaupunkitunnelmastaan, monipuolisesta teollisuudestaan ja kauniista luonnostaan. Raahe, alueen keskuskaupunki, on perustettu 1649 ja se on yksi Suomen vanhimmista kaupungeista. Wanha Raahe on säilyttänyt 1800-luvun puutalokorttelinsa ja niiden ainutlaatuisen, historiallisen ilmapiirin. Luonto Raahen seudulla on myös monimuotoista. Merenranta, saaristo ja metsäiset alueet tarjoavat puitteet ulkoiluun, luontomatkailuun, veneilyyn, kalastukseen ja lintubongailuun.

Raahen alue käsittää useita kyliä, jotka heijastavat Pohjois-Pohjanmaan perinteistä maaseutukulttuuria. Näissä kylissä on vahva yhteisöllisyys ja ne tarjoavat rauhallisen ja luonnonläheisen elinympäristön. Jokaisella kylällä on oma ainutlaatuinen historiansa ja kulttuurinsa, mikä tekee seudusta mielenkiintoisen niin asukkaille kuin matkailijoillekin.





ALPUA
AKTIIVINEN · SISUKAS · YHTEISÖLLINEN

Rauhallista kylänraittia
Nuorisoseuran pihamaalta.
Kuva: Alpuan kylän Facebook.

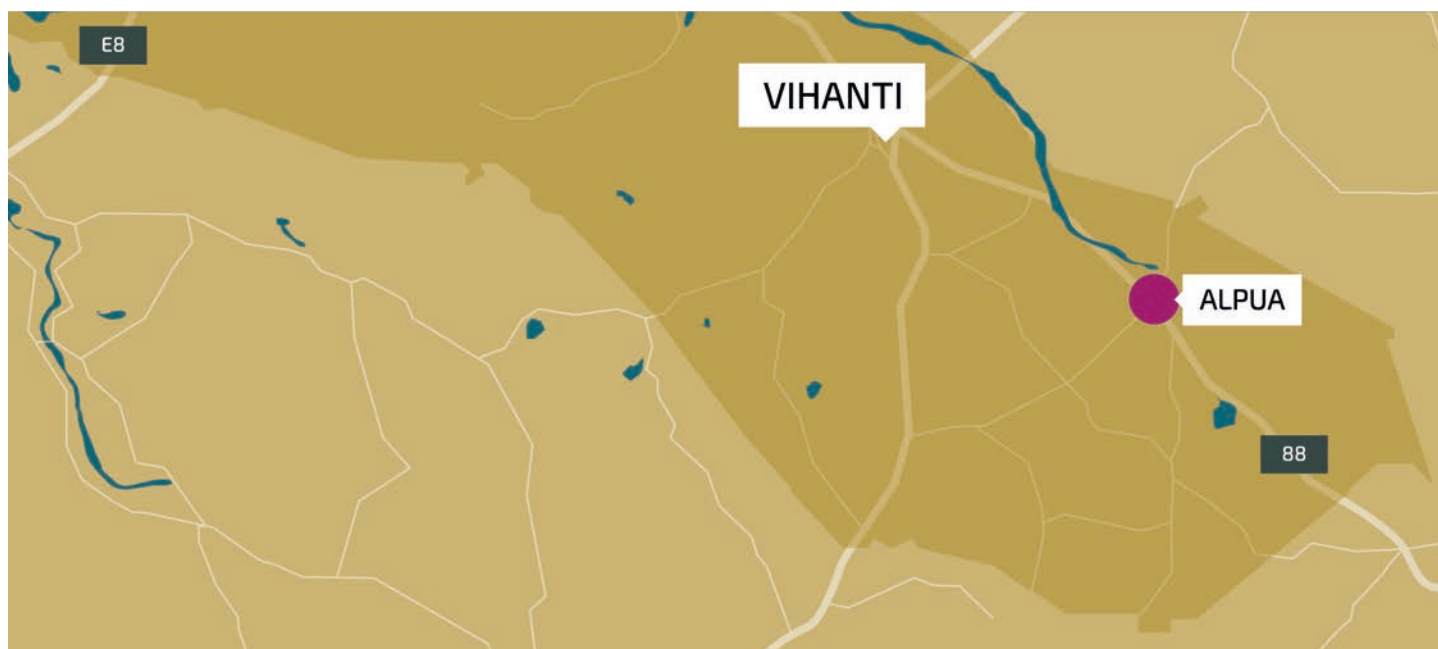
ALPUA

Valtakunnallinen vuoden Kylä 2015.

Alpua on 88-tien varrella oleva vireä ja viihtyisä kylä. Kylää halkoo kaunis mäntymetsäinen harju. Kylän alueella on tärkeä pohjavesialue.

Vihantiin on 13 km 88-tietä pitkin. Raahen on noin 50 km, lentokentälle vajaan 80 km ja Ouluun n. 85 km. Oulaisiin on 30 km. Ylivieskaan on 60 km.

Haapavedelle 40 km. Nämä kaikki ovat tärkeitä työssäkäyntialueita. E75-tielle on 50 km. Asukkaita 350, joista 30% on alle 29-vuotiaita ja 32 % on 64 vuotta täyttäneitä.



Palvelukarttoitus

- Osuuskunnan päiväkot
- Lasten leikkikenttä, peliareena, kaukalo, 4H
- Uimaranta
- Hiihtomaja latuineen ja ulkoilureitteineen
- Kinttopolun
- Kylätalon liikunta- ja punttisali
- Yhdistysten kokoontumistilat
- Vuokra-asunnot
- Kylällä viemäriverkko
- Raahe-opiston piirit
- Yksityinen pianopiiri
- Yritykset
- Vuokrattavat välineet

Tapahdumia

- Elomarkkinat
- AlpuanharjuRock
- Pääsiäiskokko
- Impin iltamat
- Peijaiset
- Äitienpäiväjuhla
- Vauvaperhejuhla

- Siivoustalkoot
- Patikointi- ja hiihtotapahtumat
- Tanssit seuralla
- Kesäkisat

Vuokrattavana

- Telttoja, pöytiä, popcornkone, hattarakone, kahvinkeitin (96),

- pumpputermareita, kaasugrilli.
- Nuorisoseurantalo astioineen.
- Kylätalo ry:n kokoustila AV-laitteilla, 80 hlön kahvi- ja ruoka-astiasto, 2 asuntoa (molemmat vuokrattu)
- Lumiahon halleilla yritystilaa
- Ent.kauppa (nyt vuokrattu)
- Vihannin kantti Oyn vuokra-asunnot

Kylän kehittäminen

Vahvuudet

- Keskeinen sijainti
- Vahva yhdistystoiminta
- Toimitilat
- Hankeosaaminen
- Verkostoituminen
- Talkoissa hyvä henki
- Kyläläisten monipuolinen osaaminen
- Talot menevät kaupaksi
- Valokuitu
- Kylän siisteys
- Pohjavesi
- Historia

Heikkoudet

- Kaupan puuttuminen
- Kaupungin palvelut siirretty talkootöiksi
- Perheiden osallisuus tapahtumiin
- Srk:n toiminta loppunut täysin
- Kouluautojen puutteelliset pysäköintipaikat + kylän keskustan liikenneturvallisuus
- Raahelaisen jakamattomuus: neuvorassiin ja srk:n tiedot jäävät pimentoon

Mahdollisuudet

- Keskeinen sijainti kuntakeskusten keskellä
- Rautatieasema lähellä
- Rakennuskivilouhoksen toteutuminen
- Maallemuutto-trendi
- Uusien rakennuspaikkojen saaminen, talo- ja tonttipörssi
- Yhteistyö kylän yhdistysten ja muiden kylien kanssa
- Lähidemokratia
- Reilu sopimuksellisuus

- kaupungin kanssa
- Etätyö, etäopiskelu

Uhat

- Jos päiväkot loppuisi
- Kaupunkipäättäjien ja virkamiesten paikallis-tuntemuksen vähäisyys
- Vanhuksilta jäävien talojen autioituminen
- Kaupunkikeskustapainotteinen toimintatapa
- Rakentamismahdollisuudet ei yleisessä tiedossa

Kehittämisaikajatuksia

- 8-13-vuotiaille, nuorille ja lapsiperheille toimintaa
- Lumijärven uimarannan ja kalaportaan kunnostus
- Ikäihmisten ryhmätoimintaa
- Kouluautopysäkkien ja kyläkeskustan liikenneturvallisuuden kehittäminen
- Asuinrakentaminen, talo- ja tonttipörssi
- Järjestöyhteistyö
- Nuoriso- ja liikuntatoimi kylälle toimimaan
- Seurakunnan ja neuvorassin tiedottamisväylän kehittäminen

Yrityksiä

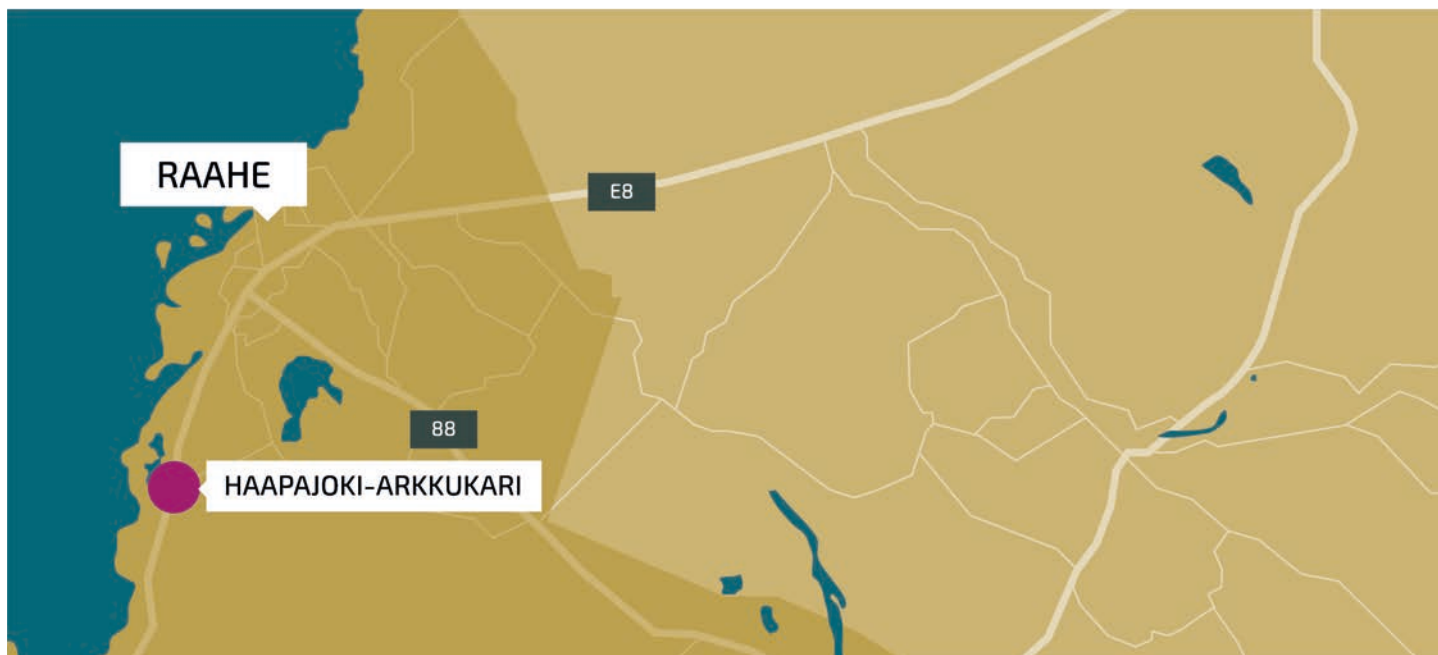
- Lumiahon Hallilla Oy
- Tekola Ranch. Hevostoiminta.
- Rancon Oy. Insinööri- ja teräsrakennesuunnittelua.
- Ellumi. Vyöhyketerapia.
- T:mi Esko Koivikko. Auto- ja konekorjaus.
- Timon Tietotekniikka. ATK-palvelut.
- T:mi Seija Jussinniemi. Erä- ja elämysretket.
- Osuuskunta Harjun LähiVoima. Päiväkot Heikkari, kotipalvelu, -siivous.
- Kiinteistöpalvelu Rautio Oy/ Alpuan Aarre ja Antiikki
- JMK-Työpalvelut Oy
- Antero Taskila. Rakennusurakointi.
- Hannu Kotila, kuorma-autoilija.
- Camcargo Oy. Kuljetusliike.
- Jorma Arvola. Metsäkoneurakointi.
- T:mi Tommi Vilminko. Koneurakointi.
- Matti Vilminko. Hydraulikka- ja konekorjaus.
- P ja S Lumiaho Oy. Erikoiskuljetukset.
- Pasi Harju. Auto- ja konekorjaus.
- T:mi Juha Ikonen. Lämpöyritystoiminta, turve- ja koneurakointi.
- T:mi Ville Pyörälä. Koneurakointi.
- T:mi laillistettu hieroja Jaana Ikonen. Hieroja, jalkojen-hoidon at
- Tuccapark/ T:mi Susanna Arvola. Kampaamo.
- T:mi Erno Kallio. Hirsityöt, puun kaato yms.
- T:mi Tuukka Kinnunen. Metsänhoitotyöt.
- Soundranch Studio, Eero Karhunen. Studioäänitykset.
- Jonna Ikonen. Valokuvaus.
- Kotieläintiloja 5 kpl



Kuva: Pirita Suhonen.

HAAPAJOKI-ARKKUKARI

Haapajoki-Arkkukarin alue on nuorekas merellinen kylä peruspalveluineen, josta matkaa Raahen keskusta on noin 9 km. Kylällämme on oma koulu. Koulun yhteydessä on iso urheilusali ja kylällä on kirjasto. Harrastusmahdollisuuksia on mm. koulun läheisyyteen perustettu frisbeegolfrata. Kauppaan kylältä on n. 5 km ja kesäisin rantakioski palvelee Siniluodon rannalla. Tyylikäs Kyläpirtti Järvelänjärven rannalla pysäyttää kesäisin kulkijat virkistymään grillikahvion monipuolisiin palveluihin pidemmäksi aikaa.



Palvelukarttoitus

Yritykset

Kylällämme sijaitsee useita eri alojen yrityksiä.

Liikuntamahdollisuudet

- Valaistu pururata, josta pääsee talvella hiihtäen hiihtomajalle saakka
- Frisbeegolfrata pururadan alueella
- Jääkiekkokaukalo ja 2 jalkapallokenttää
- Koulun pihalla katusählyareena ja koripallotelineet
- Huilamäen mäenlaskupaikka, jossa tulentekopaikka
- Perhepuisto leikkivälineineen
- Uimaranta, jossa pukukopit ja tulentekopaikka

- Moottorikelkkareitti
- Siniluodon lahti (latu, jäärata, lenkkeily, suppailu, veneily)
- Ympärivuotiset kalastusmahdollisuudet
- Hyvät maastot pyöräilyyn
- Monipuoliset mahdollisuudet kaikenlaiseen ulkoiluun
- Hevosurheilu (ratsastus & ravirata)

Tapahtumia

- Uudenvuoden ilotulitus
- Pääsiäiskokko
- Kotiseututapahtuma museolla
- Siirtolapuutarhan avoimet ovet
- Muut eri yhteisöiden järjestämät tapahtumat

Vuokrattavaa

- Tapahtumatelttoja
- Kahvituskalusto
- Sup-lautoja (+pelastusliivit)
- Kaasugrilli
- Iso kahvinkeitin/termospumpupulloja
- Lehtipuhallin

Käyntikohteet ja nähtävyydet

- Kotiseutumuseo
- Tietokonemuseo
- Särkän perennatimistö
- Järvelänjärven grillikahvila
- Siniluodon lahti ja merenrannat
- Siniluodon kesäkioski

Kylän kehittäminen

Vahvuudet

- Koulu
- Kirjasto
- Vanhainkoti
- Palvelut lähellä
- Hyvät liikenneyhteydet
- Tontteja saatavilla
- Erinomaiset liikunta- ja ulkoilumahdollisuudet

Heikkoudet

- Talkoohengen hiipuminen
- Nuorisotilojen puute
- Harrastuspaikkojen rappeutuminen

Uhat


- Aktiivisten kyläläisten väheneminen

Mahdollisuudet

- Upeat puitteet retkeily- ja ulkoiluyritystoimintaan
- Maalaiselämää lähellä kaupungin palveluja
- Tontteja saatavilla
- Hyvät kulkuyht
- Joukkoliikenneyhteydet

Kehittämisajatuksia

- Olemassa olevien palveluiden kehittäminen
- Kyläläisten aktivointi kylän pitämiseen elinvoimaisena
- Nuorisotoiminta



Kuva: Pirita Suhonen.



Kuva: Pirita Suhonen.



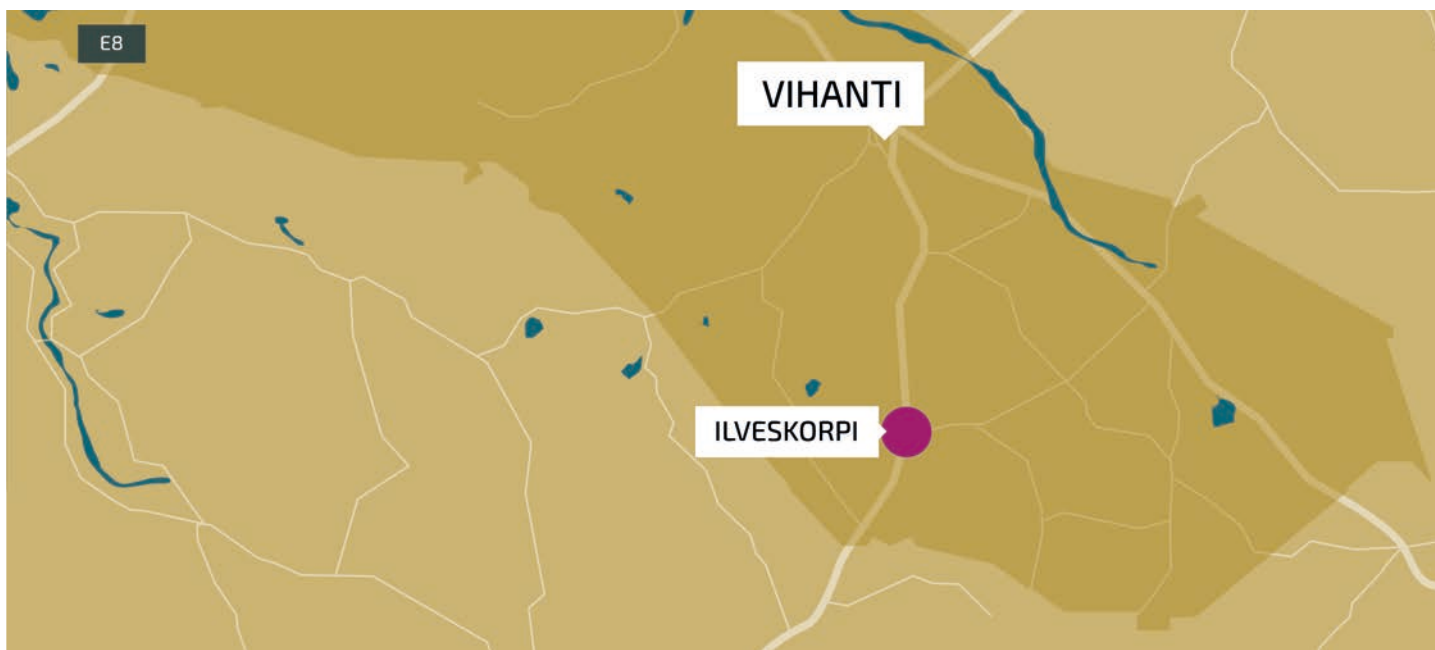
Kuva: Pirita Suhonen.



ILVESKORPI

Ilveskorpi on monien iloisten tapahtumien maalaiskylä Raahessa. 86-tien varressa sijaitseva Ilveskorpi on liikenteellisesti hyvin sijoittunut. Raahen matkaa on 50 km, Oulaisiin 15 km, Ylivieskaan 45 km ja Ouluun 85 km.

Tapahtumien takaa löytyy vuonna 1905 perustettu kyläyhdistys, jonka toimintaan kuuluu järjestää kaikenikäisille tapahtumia, tekemistä sekä yhdistää kylän väkeä että ulkopaikkakuntalaisia. Siksipä Ilveskorpi nimettiin vuonna 1999 Pohjois-Pohjanmaan vuoden kyläksi.



Palvelukartoitus

Yritystoimintaa

- Vahvasti maataloutta, metsä-, kone-, ja kuljetusyrityksiä sekä hyvinvointipalveluja

Tapahtumat

- Sinkkihihto
- Härkäjuhlat
- Pääsiäiskokko
- Hirvipeijaiset
- Joulupuuro
- Kuutamohiihto

Liikunta ja virkistäytyminen

- Ulkoliikuntasali
- Sisäliikuntasali
- Jääkiekkokaukalo
- Kinttupolut
- Laavut
- Kota kylätalon pihassa
- Hiihtoladut
- Kansalaisopiston toiminta
- Geokätköily

Vuokrattavaa / lainattavaa

- Kylätalo
- Astiasto
- Kahvinkeitin
- Kota

Käyntikohteet ja nähtävyydet

- Mestari-Heikin maja
- Kylätalo
- Kinttupolut

Kylän kehittäminen

Vahvuudet

- Oma kylätalo, mahdollistaa monenlaisen toiminnan
- Toimiva kyläyhteisö
- Liikenteellisesti hyvä sijainti
- Monipuolinen luonto, harrastaminen
- Hyvät liikuntamahdollisuudet mm. jääkiekkokaukalo
- Vahva talkoohenki

Heikkoudet

- Ikärakenne
- Helposti unohtuva sivukylä

Mahdollisuudet

- Toimiva kyläyhdistys
- Idyllinen maalaiskylä

Uhat

- Väestön ikääntyminen ja autioituminen

Kehittämisajatuksia

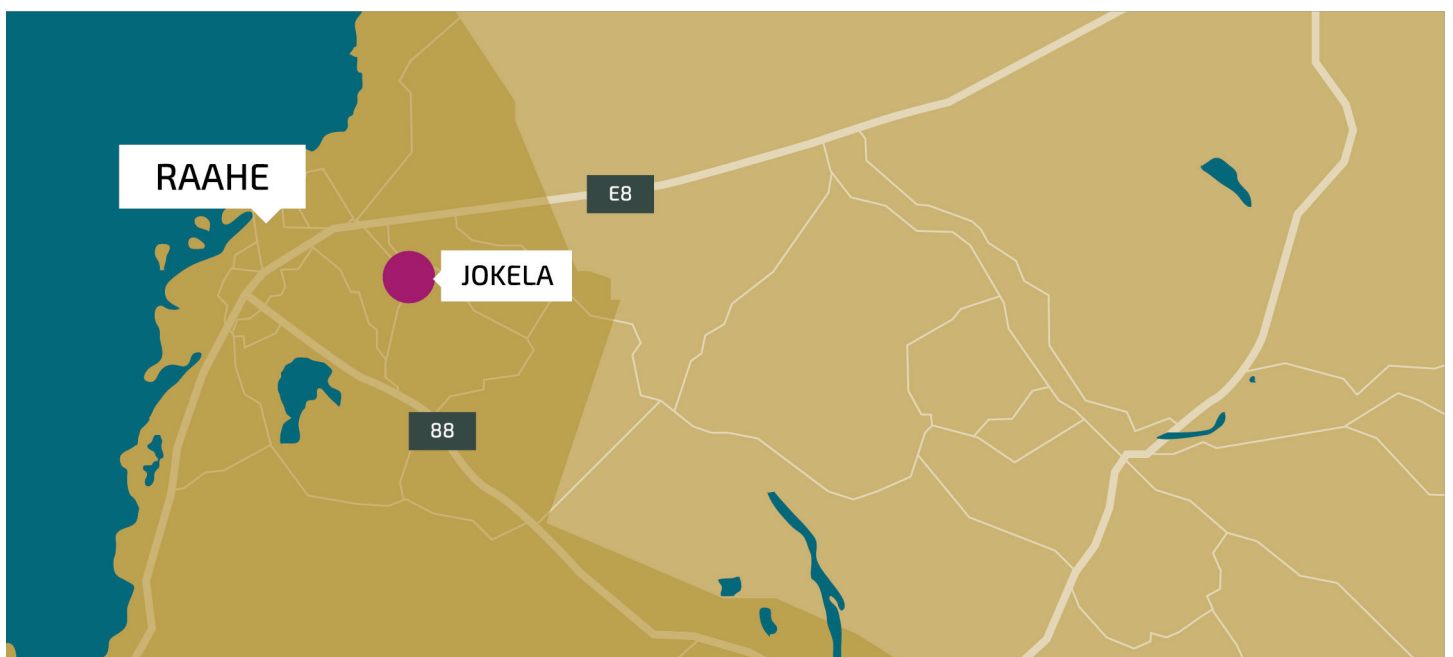
- Nettisivut ylläpitämään informaatiota
- Kylätalon markkinointi
- Lapsiperheiden toiminnan lisääminen
- Jäsenhankinta
- Tonttipörssi
- Kylätalon läheisyydessä sijaitsevan uimalammen takaisin käyttöönotto
- Kesäkahvila





JOKELA

Jokela on idyllinen, noin 500 ihmisen kylä Raahessa, entisen Pattijoen kunnan alueella. Asutus kylällä on pääosin keskittynyt Pattijoen varrelle. Jokelasta on Raahen keskustaan matkaa noin 7 km ja Pattijoen kylälle noin 3 km. Kylällä on mm. koulu- ja aktiivista yhdistystoimintaa. Kylällä aktiivisesti noin 130 jäsenenä voimin toimivan Kyläseuran juuret ovat vuodelta 1930.



Palvelukarttoitus

Liikunta ja virkistäytyminen

- Hiihtolatu Raahen hiihtomajalle
- Luistelukaukalo ja pelikenttä
- Kota
- Kyläseuran toiminta ja tilat
- Aktiivista talkootoimintaa

Tapahtumia

- Myyjäistapahtumia
- Perinneurheilun viikkokisat
- Teatteri- ja konserttiretkiä

Käyntikohteet ja nähtävyydet

- Pramilan torppa

Vuokrattavaa / lainattavaa

- Kyläseuran talo
- Kahvi- ja ruokailuastiastot
- Tapahtumateltoa
- Kota
- Puutyöverstas kylätalolla

Yhteistyö

Muiden paikallisten yhdistysten kanssa.

Kylän kehittäminen

Vahvuudet

- Tiivis kyläyhteisö
- Aktiivinen kyläseura
- Kyläkoulu
- Palvelujen välittömässä läheisyydessä
- Talkoilla suurimmaksi osaksi hoidettu jääkiekkokaukalo
- Koko kylän vireä WhatsApp-ryhmä
- Hyvät ulkoilupuitteet esim. uusi pyörätie
- Nuori ikärakenne

Heikkoudet

- Huonokuntoiset tiet
- Kaavoitettujen tonttien puute
- Koulun tilat pienet

Mahdollisuudet

- Toimiva kyläseura
- Idyllinen asuinympäristö
- Oma rauha palvelujen läheisyydessä

Uhat

- Jatkuva kyläkoulun lakkauttamisuhka

Kehittämisaatuksia

- Kioskitoiminnan laajentaminen kylätalolla
- Yhteisöllisyyden lisääminen erilaisten tapahtumien järjestämisellä
- Valaistus Kastellintielle
- Koulun pihan urheilukäytön kehittäminen:
- Kaukalon alueen käytön kehittäminen kesäksi pesäpallokäyttöön
- Kori-, tennis-, sulka- tai lentopallokenttä

Terveisiä kaupungin päättäjille: Koulun lakkauttamisuhan poistaminen varmistaa kylän kehittämisen ja kasvamisen. Koulu on kylätoiminnan elinehto.

Yritykset

- Arvolan puutarha
- Auto- ja konekorjaus J Korpi Tmi
- HomCare edustus / Maria Pietiläinen
- Huolto / Perttu Hanhisuanto
- JKP Division Oy, metallirakenteet ja niiden osat
- Johonan tila / Aatu-valjas / Silja Virranniemi Tmi
- Kotipalvelu Halina Oy / Elsi Ylikulju
- LVI Nikki&Toppila Oy
- Makia Paikka, hieronta & jäsenkorjaus
- Osto- ja myyntiliike Vanha Edvard
- Raahen Konemuokkaus Tmi
- Raahen Peltipalvelu Oy
- Raxaniska Ky / Timo Niska
- T:mi Rakennuspalvelu Juha Hyväri
- Siivouspalveluja / Koirien hieronta / Sanna-Leena Martikkala
- Traktoripalvelut Hänninen Oy
- Tuupa Records Oy
- Useita maa- ja metsätalousyrityksiä
- Useita yrittäjiä, joiden yritys sijaitsee Jokelan ulkopuolella



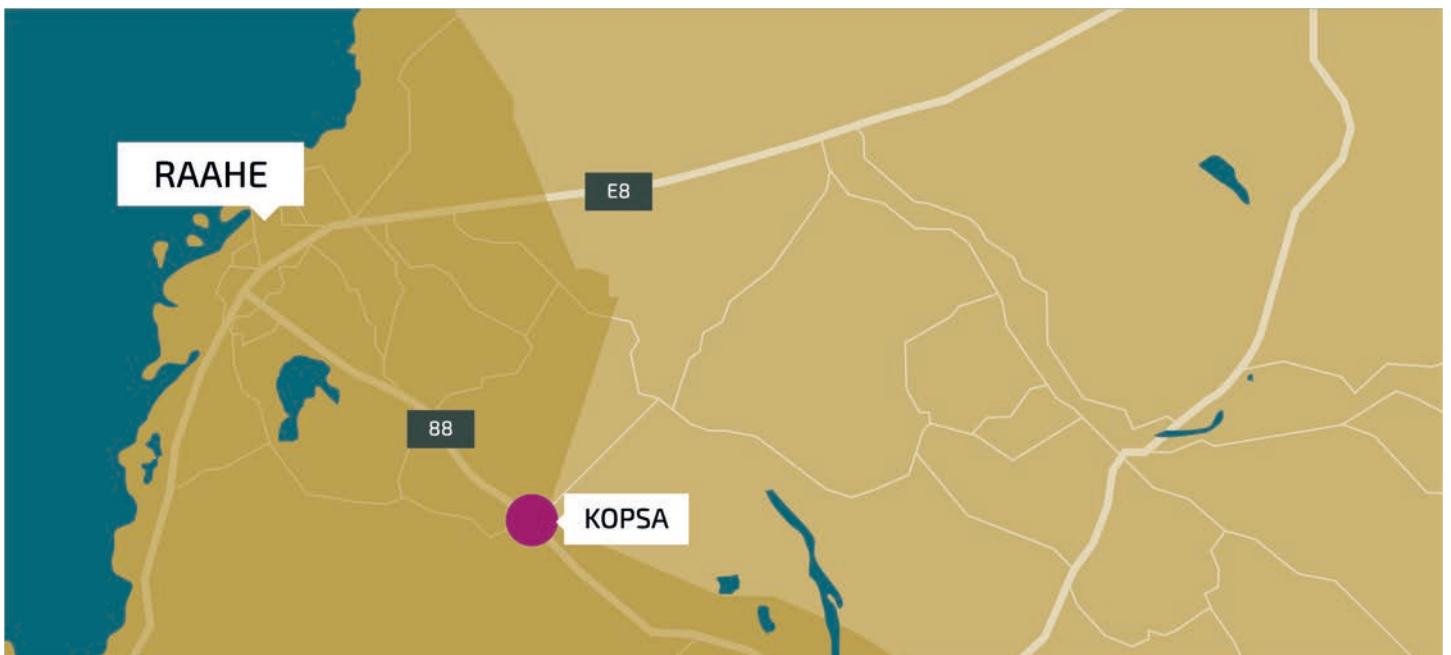


Jokea. Kuva: www.kopsa.net.

KOPSA

Kopsa on n. 250 asukkaan maalaiskylä 88-tien varressa 18 km:n päässä sekä Raahen kaupungista että Vihannin kuntakeskuksesta ja rautatieasemasta. Maatalous elinkeinona näkyy maisemassa, mutta osa väestöstä käy töissä Raahessa tai lähikunnissa. Kopsan sisään kuuluu pari pienempää kylää, Romuperä sekä Ojalanperä.

Kopsa tarjoaa kauniin luontoympäristön marjastamiseen ja metsästämiseen sekä hyviä hiihto- ja lenkipolkuja. Suosittu päiväretkikohde onkin Jylhänharju, jonka lähimaastosta löytyy kivikauden aikaisia jätinkirkkoja ja kiviröykkiöitä. Alue on ollut näin ollen suosittu jo kivikaudelta saakka! Kopsaa halkoo viireästi virtaava Pattijoki. Kylässä toimii aktiivinen kyläyhdistys, joka järjestää toimintaa kyläläisille.



Palvelukarttoitus

Yritykset

- Kopsan Palvaamo
- Veljekset Kellola
Maarakennus ja Metsätalous
- Tmi T. E. Linna
- Tmi Rakkeine
- Mehtälän Autohuolto ja Konekorjaamo
- Kaivinkonetyöt Juho Mathlin
- Taksi Kolehmainen
- Somero Tommi, Sahatavara
- Useita maa- ja metsätalouden yhtiöitä ja harjoittajia

Liikunta ja virkistäytyminen

- Kopsan leikkipaikka
- Hiihtoladut
- Romuperän maaumala
- Jylhän retkeilyalue
- Kylien väliset polut
- Luistelukaukalo
- Seurantalons liikuntasali

Tapahtumia

Avoimet Kylät, Joulujuhla

Vuokrattavaa

- Seuratalo
- Grillivaunu
- Astiastot
- Betonimylly

Käyntikohteita

- Jylhä
- Pattijokivarsi
- Kylätalo

Kylän kehittäminen

Vahvuudet

- Kopsan Kyläseura Ry
- Kokoontumistilat
- Sijainti Raahen keskellä
- Halu olla mukana alueen asioissa

Heikkoudet

- Ikääntyvä väestö
- Suuret tuulipuistot heikentävät houkuttavuutta
- Palvelujen puute
- Joukkoliikenteen olemattomuus

Mahdollisuudet

- Kaunis ja rauhallinen maalaismaisema
- Hyvät kulkuyhteydet, 88-tie
- Turvallisuus

Uhat

- Lähikoulun lakkautusuhka (Tikkalan koulu)
- Tuulivoiman lisärakentaminen
- Aktiivisten kyläläisten väheneminen

Kehittämisajatuksia

- Lisää tapahtumia aktivoimaan kyläläisiä
- Kylätalolle sauna
- Jokin uusi vuosittain toistuva tapahtuma entisten lisäksi, äitienpäivä, isänpäivä?
- Tanssien järjestäminen kesäisin
- "Apupankki", avun tarpeiden ja auttajien saattaminen yhteen
- Lapsille pulkkamäki esim. Seurantalolle
- Matkaparkki-palvelu

Yhteistyö

- Naapurikylien kyläyhdistykset
- Raahen Kylät
- ProAgria

Uutta yritystoimintaa?

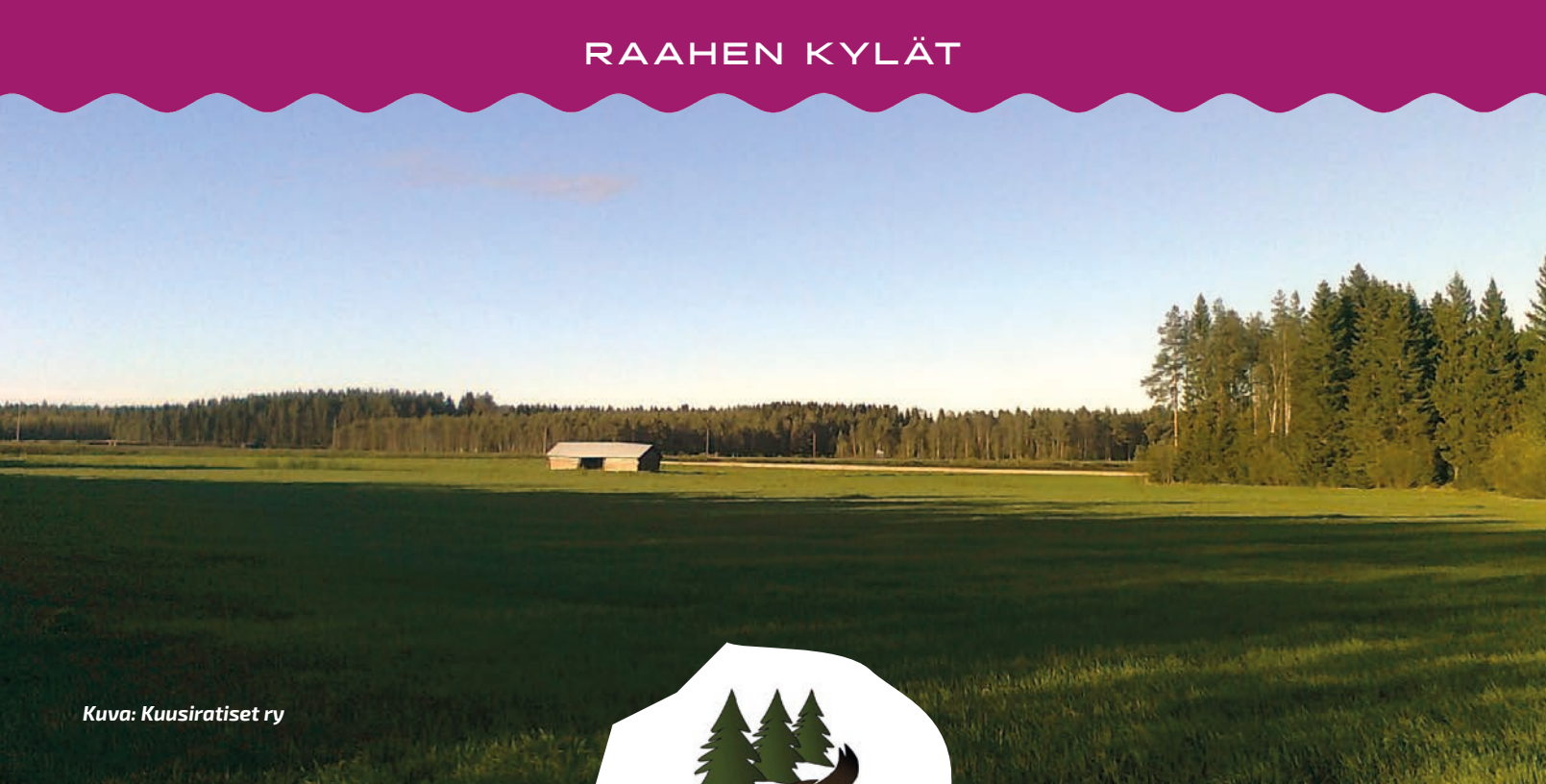
- Siivouspalvelu
- Kesäkahvila



Kopsan Seuratalon salia.
Kuva: www.kopsa.net.



Kopsan Seuratalo. Kuva: www.kopsa.net.

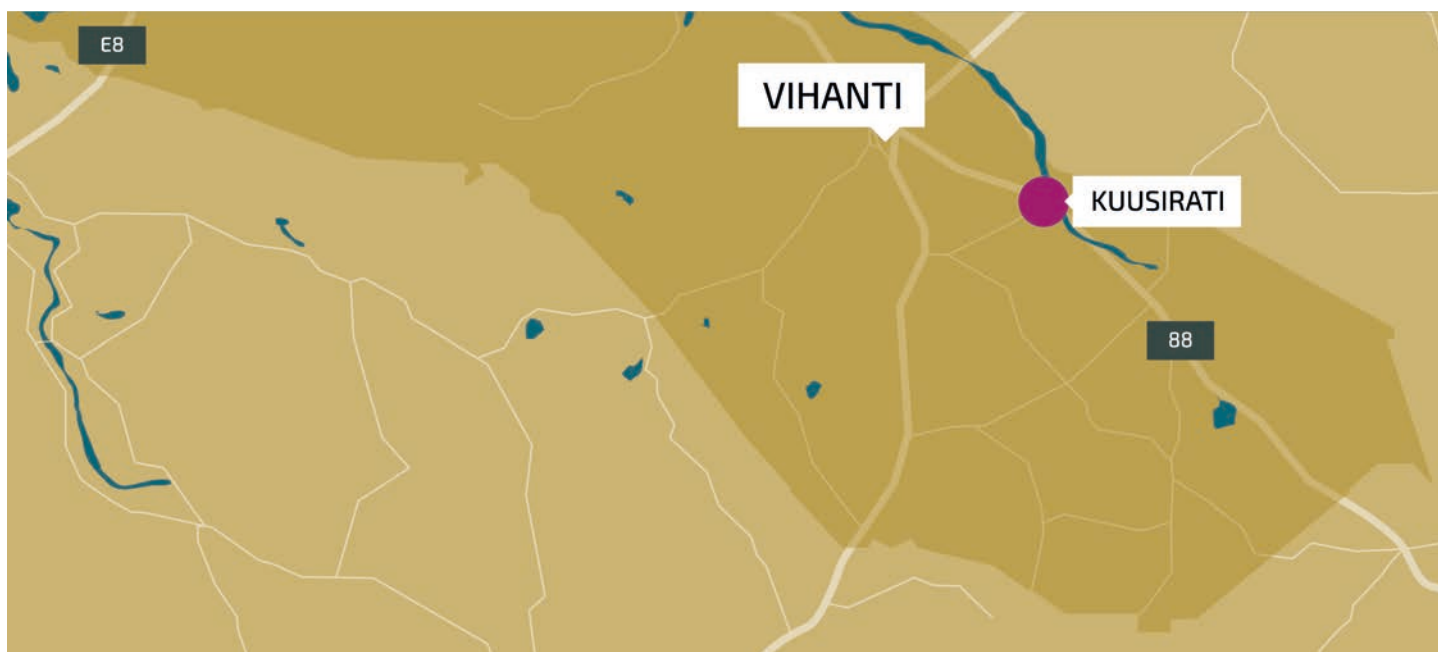


Kuva: Kuusiraiset ry



KUUSIRATI

Kuusiratin kylä sijaitsee n. 7 km Vihannin kirkonkylältä Pulkkilan suuntaan. Kylässä on noin 50 taloutta ja asukkaita satakunta. Aiemmin kylä oli maatalousvaltainen, mutta nykyään suurin osa työkäisistä käy töissä muualla. Kylätoimikunta perustettiin vuonna 1986 ajamaan uuden kokoontumistilan saantia palaneen kyläkoulun tilalle. Kylätalo valmistui vuonna 1988. Kylätoimikunta rekisteröitiin vuonna 2014 Kuusiraiset ry:ksi. Vihannin ja Raahen kuntaliitoksen jälkeen kyläyhdistys osti kylätalon tontteineen kaupungilta vuonna 2015. Kyläyhdistys viestii toiminnastaan Facebookissa ja perinteisillä ilmoitustauluilmoituksilla.



Palvelukarttoitus

Yritykset

- Harri ja Outi Kotila, Luomulihaa ja kananmunia
- Traktori- ja kaivinkonetyöt Jari Kotila
- Tmi Jarkko Kotila, traktorityöt
- Tapani Kotila, traktorityöt
- Useita maa- ja metsätalousyrittäjiä

Liikunta ja virkistäytyminen

- Kylätalo on kylän ainoa kokoontumis- ja harrastustila
- Kirjastokokoelma, joka toimii itsepalveluperiaatteella, kirjat on saatu lahjoituksina
- Pingispöytä
- Lentopallokenttä

- Jääkiekkokaukalo, jonka talvikunnossa-pidosta kyläyhdistys huolehtii
- Vihannin kinttupolkureitistö
- Geokätköjä
- Vareskota-grillikota Varesnevalla on sopiva levähdyspaikka ulkoilijoille ympärivuotisesti
- Frisbeegolfrata sijaitsee Linnasten-kankaalla
- Metsästysseura Vihannin eränkävijät RY, Erämaja Linnastenkankaalla

Tapahtumia

- Pääsiäiskokko
- Siivoustalkoita
- Retkiä
- Maakirkkoja

- Joulun aikaan Salunatonttu tervehtii ohikulkijoita

Vuokrattavaa

- Kylätaloa vuokrataan yhdistysten, eri toimijoiden ja yksityisten käyttöön. Varustuksena kahvikalusto 40:lle ja ruokailuastiat 20:lle. Polkuharmooni. Takka.

Käyntikohteita ja nähtävyyksiä

- Kinttupolkureitistö infotauluin
- Vareskota
- Juurikkajärvi
- Kulttuurihistoriallisesti merkittäviä kohteita

Kylän kehittäminen

Vahvuudet

- Yhteinen kokoontumistila kylätalo keskeisellä sijainnilla
- Rauhallinen ja luonnonläheinen asuinympäristö
- Valokuitu
- Kaupungin palveluliikenne ympäri-vuotisesti perjantaisin
- Koulukuljetukset Vihantiin
- Kuusiratin jätteiden vastaanottopiste avoinna kaupungin ilmoittamina aikoina
- Kesäasukkaat
- Kylän historiaa on tallennettu Suur-Alpuasta kolmeksi -kyläkirjaan

Yhteistyö

- Kylän muut yhdistykset mukaan tapahtumien järjestelyihin
- Aktiivisemmin mukaan Raahen Kylät ry:n toimintaan

Heikkoudet

- Huonot julkiset liikenneyhteydet
- Talkooväkeä vähän, väki ikääntyy ja vastuu jää aina samoille

Mahdollisuudet

- Hyödyntää kaupungin ym. avustuksia kylän kehittämiseen
- saada nuoret mukaan toimintaan
- tontteja myyntiin

Uhat

- Väestön ikääntyminen
- Talkooväen vähyys
- Kustannusten nousu


- yhteistyötä muiden kylien kanssa
- mahdollistettaisiin osallistuminen etänä eri tilaisuuksiin

Kehittämisaatuksia:

- Kylätalon ulkomaalaus, invaluisikan teko ja ympäristön siistiminen, istutukset
- Maitolaituri-Salunan kunnostus ja maalaus
- Huonokuntoisen ulkorakennuksen purkaminen
- Lentopallokentän kunnostus
- Pelivuoroja jälle ja lentokentälle
- Yhteislatu Kuusiratista Varesnevalla kulkevalle latureitistölle
- Omat nettisivut
- Retkiä lähiluontoon ja -kohteisiin
- Vuokratulojen lisääminen kustannusten kattamiseksi, esim. nuorille lanit-käyttöön
- Luentoja eri aiheista
- Liikuntatuokioita, eri lajien esittelyä
- Yhteislaulutilaisuuksia
- Kirjastoon lainattavaksi myös lautapelejä ja palapelejä
- Elojuhlat



Kuvat: Kuusiratiset ry





Kuva: Tarmo Somero.

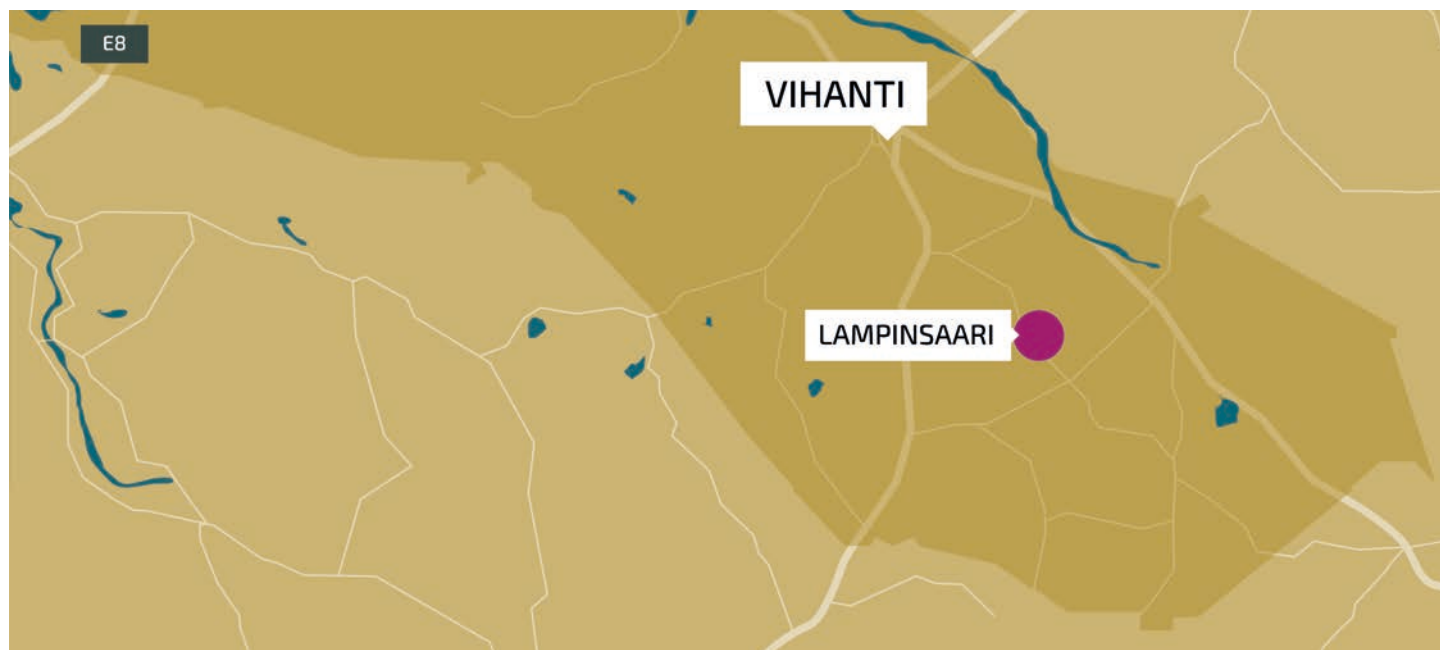
LAMPINSAARI

Lampinsaari, Raahen kaupunkiin kuuluva kylä, on kulttuurihistoriallisesti arvokas alue, joka on rakennettu alun perin Vihannin kaivoksen työmiesten ja heidän perheidensä asuinalueeksi 50-luvulla. Parhaimmillaan Lampinsaarella on ollut noin 1000 asukasta.

Isot pihat ja puutarhat, puistomaiset kadut ja kävelytiet, puhdas ympäristö luontopolkuineen ja retkeilymahdollisuuksineen luovat viihtyisän ja kodikkaan asuinympäristön.

Kylän historiasta johtuen Lampinsaari on kaavaltaan tiivis ja asuntokanta on monimuotoista; omakotitalojen lisäksi kylässä on myös rivi- ja kerrostaloja.

Nykyään Lampinsaarella on noin 300 asukasta. Lampinsaaresta on matkaa Vihantiin noin 12 km, Oulaisiin 25 km, Raaheen noin 45 km, Ouluun noin 80 km ja Ylivieskaan noin 54 km.



Palvelukarttoitus

Liikunta ja virkistäytyminen

- Kylätalo, nuorisotilat, kuntosali, sepän paja
- Gunnarin kartano (liikuntasali, askartelutilat, kokoustila)
- Paviljonki (juhla- ja kokoustila)
- Uimalampi, leikkikenttä, lentopallokenttä, sauna, kota
- Luistelukenttä
- Latuverkosto
- Sumpittunturin ulkoilualue (patikointi,

- pyöräily, luontopolkuja, lintutorneja, laavuja, yöpymiseen tarkoitettu maja)
- Naistenkerho (käsityöt, kudonta, kokoustila)
- Partiokolo

Tapahtumia

- Kesäkauden avajaiset Paviljongilla toukokuussa
- Syyskauden päättäjaiset Paviljongilla syyskuussa

- Joulumyyjäiset
- Kylän joulujuhla
- Kauneimmat joululaulut
- Lampinsaaren Lapset-tapahtuma viiden vuoden välein (seuraava heinäkuussa 2025)

Käyntikohteet ja nähtävyydet

- Vihannin kinttopolkureitistö
- Sumpittunturin ulkoilualue (lintubongaus)

Kylän kehittäminen

Vahvuudet

- Turvallinen ympäristö
- Luonto; Lampinsaarella ei luonto ole vain lähellä, vaan Lampinsaari on luonnon keskellä
- Tiivis kyläyhteisö
- Hyvät kokoontumistilat

Heikkoudet

- Päivittäistavarakaupan puute
- Joukkoliikenneyhteydet

Uhat

- Väestön ikääntyminen
- Lapsiperheiden kato

Mahdollisuudet

- Oikein ja tehokkaasti toteutettu asuntomainonta
- Luonto; Lampinsaarella ei luonto ole vain lähellä, vaan Lampinsaari on luonnon keskellä
- Etätyömahdollisuudet, tiloja etätyön tekemiseen

Yhteistyö

- Lisää kylien välistä yhteistoimintaa (palvelut, kulttuuritilaisuudet)
- palveluliikenteen säilyminen

Kehittämisaatuksia

- Gunnarin kartanon toiminta (kyläruokala, lapsiparkki, muut palvelut)

Yritykset

- Leiri- ja lomakeskus Gunnarin kartano. Juhlat, tapahtumat, kurssit, leirit, majoituspalvelut
- Neo Life-tuotteet Tmi Maija Isokääntä
- Foliopaino A.Vähä, mainoslahjapainatus

- Laatumilli Oy. Koneistukset isoilla koneilla, konepajatyöt, konekauppaa
- Ompelimo Helena Hyytinen
- Lampinsaari Camping, leirintäalue
- Kyläkirppis kylätalolla

- Vanha Mainari, vanhan tavaran liike
- Asumma Group Oy, pientalotuotanto
- Sepän paja kylätalolla



Kuva: Tarmo Somero.



Kuva: Tarmo Somero.



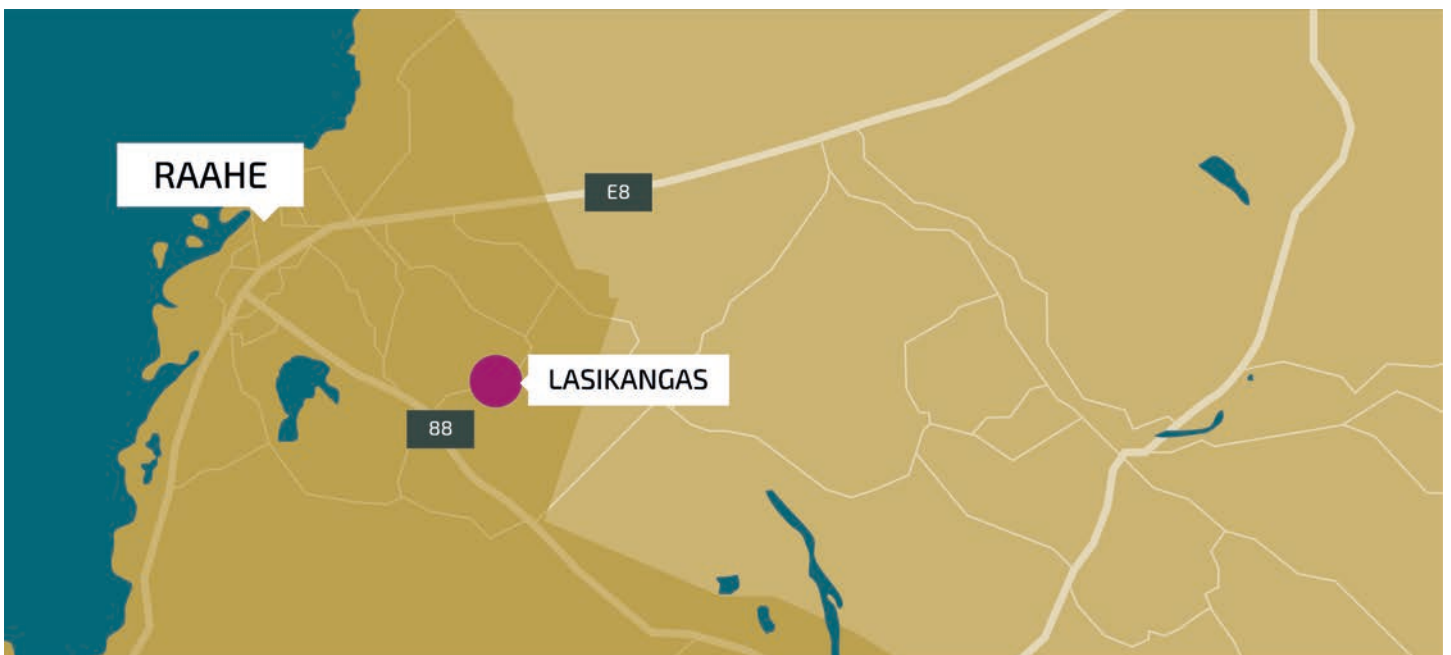
Viljapeltoa Raahen Lasinkankaalla kesällä 2022.
Kuva: Tarmo Somero.

LASIKANGAS

Lasikangas on noin 300 asukkaan vireä kylä, joka on yrittäjien, aktiivisten harrastajien ja nuorten perheiden suosima asuinalue. Lasinkankaalta on vain 15 minuutin matka Raahen keskustaan, mistä löytyy kattavasti palveluita.

Lähikoulu sijaitsee naapurikylällä, n. 6 km päässä. Lasikangas sijaitsee kahden runsasliikenteisen, 8 ja 88 teiden välimaastossa.

Kylä tunnetaan Kastellin linnan raunioista. Kylällä toimii aktiivinen kyläyhdistys. Kyläläisiä liikuttaa kylätalkoilla jäädytettävä kaukalo, kyläläisen ylläpitämä hiihtolatureitistö sekä kyläläisten talkootyönä rakentama liikuntahalli. Pienten lasten ilona on talvisin valaistu pulkkamäki sekä laavu ja nuotiopaikka. Kesäisin ahkerassa käytössä on uimapaikka.



Palvelukarttoitus

Liikunta ja virkistäytyminen

- Raahen Muinaispolku
- Liikuntahalli
- Luistelukaukalo
- Uimamonttu
- Pulkkamäki
- Pururata, talvisin hiihtolatu

Tapauksia

- Sukkatanssit ja lasten disco
- Ulkoilutapahtuma
- Maakirkko (pääsiäisen aikaan vuorovuosin naapurikylien kanssa)
- Joulunavaus (joulukuun alussa)
- Siivoustalkoot (toukokuun alussa)

Vuokrattavaa

Kylällä sijaitsee kaupungin omistama ja vuokraama liikuntahalli, jossa vuokrattavana myös kokoustila

Kylän kehittäminen

Vahvuudet

- Tiedotuskanavat
- Tiivis kyläyhteisö
- Hyvät sosiaaliset suhteet
- Toimiva kyläyhdistys
- Hyvä talkoohenki
- Yhteisöllisyys
- Tikkanen kyläkoulu
- Lapsiystävällinen ympäristö
- Luonnonrauha, puhdas luonto
- Palvelubussi

Heikkoudet

- Lähikaupan puute
- Turvallinen pyörätieyhteys kaupunkiin puuttuu

Uhat

- Tuulivoimarakentaminen
- Kyläkoulun lakkauttaminen
- Liikuntahallin ilmaisten käyttövuorojen päättyminen kyläläisiltä

Mahdollisuudet

- Vapaita tontteja
- Luonnonläheisyys
- Hyvät tietoliikenneyhteudet
- Luontoarvot: Pattijoen harvinainen kalakanta
- Hyvä junayhteys, juna asema 20 min. matkan päässä
- Naapurikylän terve lähikoulu, jonne hyvä koulukuljetus
- Turvallinen ja kiinnostusta herättävä asuinympäristö
- Kaupungin vapaat tontit sekä osayleiskaavaan merkityt tontit
- Kylän asukkaiden keski-ikä 41 v.
- Jäätelöauto 1 krt/kk kesäisin

Yhteistyö

- Nouseva Rannikkoseutu
- Raahen kaupunki
- Raahen seurakunta
- Lähikylien välinen yhteistyö
- Tikkanen koulun vanhempainyhdistys
- Pattijoen kotiseutuyhdistys

Kehittämisajatuksia

- Fatbiken vuokrausta
- Ohjattuja reittikävelyitä
- Lasten leikkipaikka (keinu, liukumäki, kiipeilyteline)
- Kuntosali
- Kylätalo
- Kesäkioski



Kuva: Lasikankaan kyläyhdistys ry.


Yritykset

- Q Tar Yhtiöt Oy
- Tmi Hannu Mämmi
- Metsäyhtymä Pekkala Jukka ja Matti
- Tmi Pekka Ehrola
- SydänmaanKoti Oy

- Tekstiisuunnittelutoimisto Marjaana Kojo-Eskola
- Onnellinen.fi, Pirjo Isorinne
- Taksiautoilija Jari Hiitola
- Rakennus P. Kotka Oy

- Remonttipalvelu J. Alasaarela

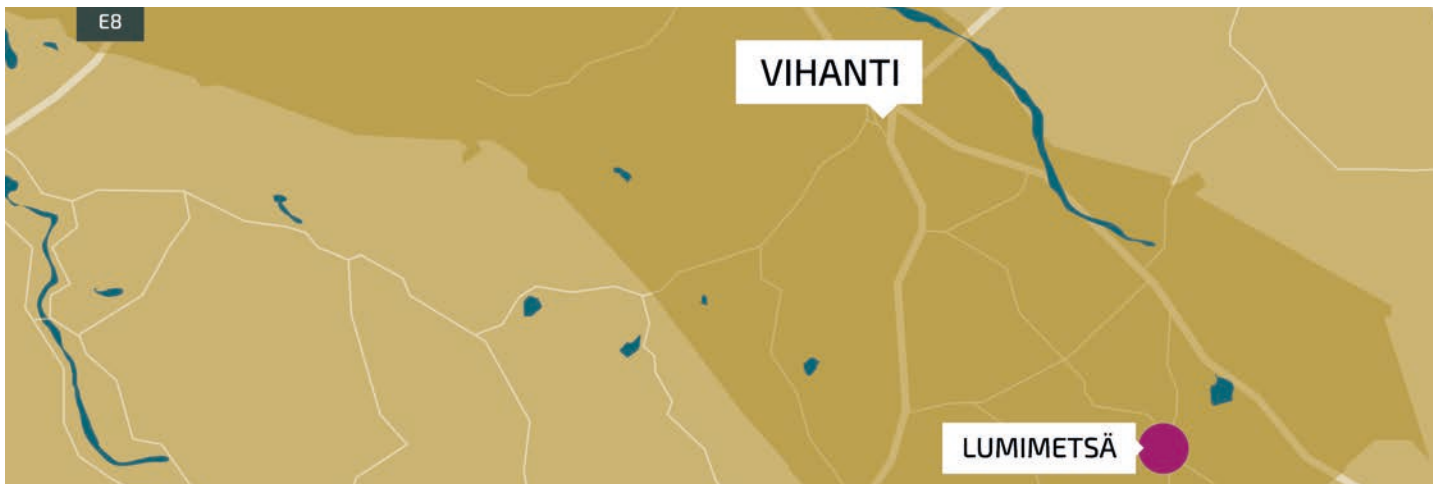
Lisäksi useita muita eri alojen yrittäjiä, joilla toimipiste muualla



Kuva: Lasikankaan kyläyhdistys ry.

LUMIMETSÄ

Lumimetsän kylä sijaitsee Raahen kaakkoiskulmalla noin 60 km kuntakeskuksesta. Lumimetsä on kaunis, peltojen ja metsien ympäröimä kylä Piipsjoen varrella. Matkaa Haapavedelle ja Oulaisiin on molempiin noin 30 kilometriä. Asukkaita Lumimetsässä on noin 100. Lumimetsässä toimii vireä, yli 100-vuotias nuorisoseura. Nuorisoseuran talo toimii kyläläisten kokoontumispaikkana.



Palvelukarttoitus

Yritykset

- Lumimetsässä toimii useita maa- ja metsätalouden yrityksiä.
- Lumimetsässä on myös autokorjaamo-, konepaja- ja koneurakointiyrityksiä.
- Lisäksi on erilaista palvelu- ja hyvinvointialan yrittämistä, esim. valokuvausta ja hierontaa.

Tapahtumia

Perinteinen Vihannin Härkäjuhlat -tapahtuma järjestetään Lumimetsässä noin joka kolmas vuosi. Lisäksi on silloin tällöin erilaisia myyjäis- ja virkistystapahtumia.

Liikunta ja virkistäytyminen

Kylän läpi kulkee monipuolinen Kinttupolku –retkeilyreitistö. Suojeltu Hirvinevan alue sijaitsee kivenheiton päässä kylästä. Lisäksi alueella on talvella talkoovoimin hoidettu hiihto-latureitistö ja luistelukaukalo.

Vuokrattavaa / lainattavaa

Nuorisoseuran taloa vuokrataan erilaisiin juhla-tapahtumiin. Lisäksi Maa- ja kotitalousnaiset vuokraavat juhliin kahviastioita.

Käyntikohteet ja nähtävyydet:

Kylän läheisyydessä sijaitseva Hirvinevan suojealue on hieno nähtävyys ympäri vuoden. Lisäksi Kinttupolkureitistön varrella on laavu ja lintutorni. Reitistö kulkee paikoin kauniin Piipsjokivarren maisemissa.



Ravikuningattaren omistaja on kotoisin Lumimetsästä.
Kuva: Markku Lumiaho.

Kylän kehittäminen

Vahvuudet

- Toimiva kylätalo
- Talkoohenki kylällä on hyvä
- Luonnon rauha
- Turvallinen asuinympäristö

Heikkoudet

- Huonot tiet
- Palveluiden vähäisyys
- Pitkät välimatkat asutuskeskuksiin ja taajamiin

Mahdollisuudet

- Valokuitukaapelin myötä etätöiden mahdollisuus huikeasti
- Taloja ja tonttimaata myynnissä

Uhat

- Ikärakenne, väestö vanhenee
- Kaupunki unohtaa kylän
- Väkeä muuttaa pois ja talot autioituvat

Kehittämisajatuksia

- Alueen tieverkosto tulisi saada kuntoon
- Nuorisoseuralle kyläkahvila, joka toisi kyläläisiä vielä paremmin yhteen.
- Ikääntyville kyläläisille "talonmies" -palvelu, joka auttaisi arjen askareissa, mm. nurmikon leikkaus tai lumityöt.

Yhteistyö

Yhteistyötä on jo naapurikyläiden eri yhdistysten kanssa mm. tapahtumien järjestämisessä. Tulevaisuudessa yhteistyötä pyritään tiivistämään.



Vihannin Läntisrantaa kesällä 2021.
Kuva: Tarmo Somero.

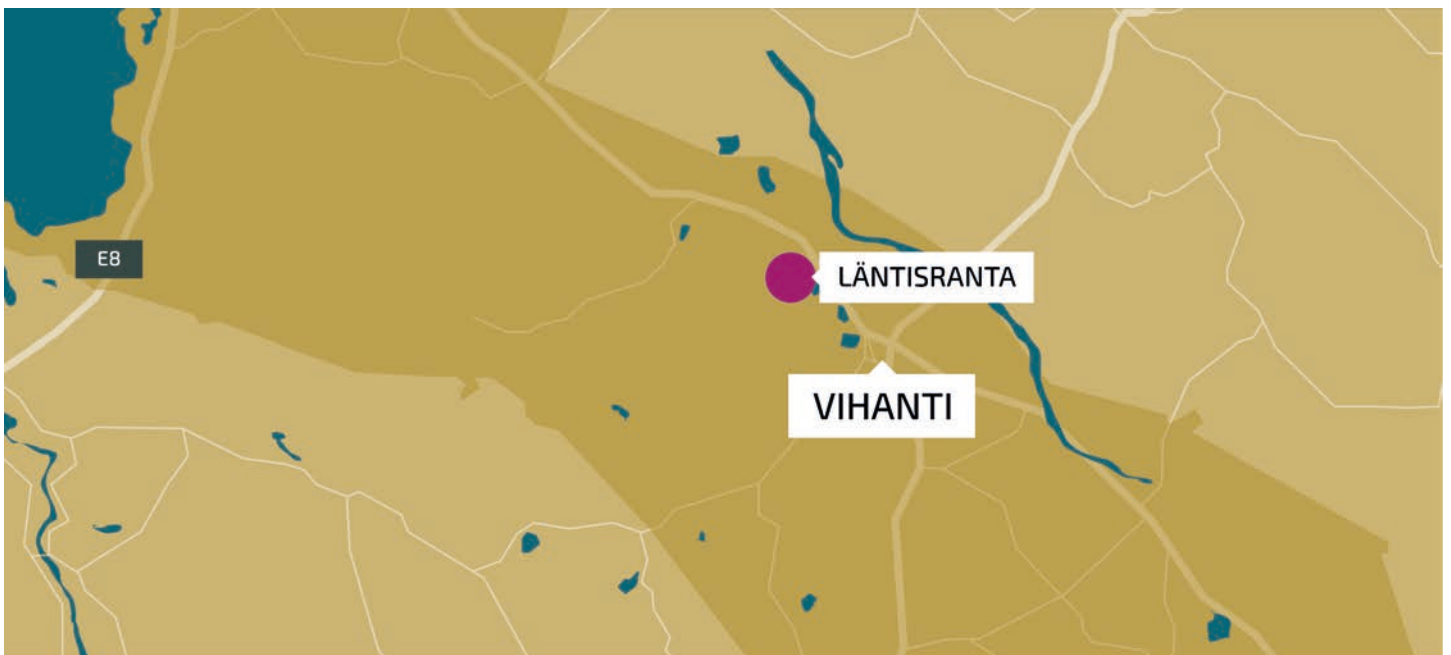
LÄNTISRANTA

Läntisranta sijaitsee Vihannin kyläkeskuksen välittömässä läheisyydessä noin 5 km Raahen suuntaan 88-tien varrella. Varsinaista kyläkeskusta ei ole, yleisimmin kyläksi katsotaan Läntisrannan tien seutu. Läntisrantasina voidaan pitää myös kt 88 varren ja sen pohjoispuolen asukkaita Mäntylammelle, Vuolujärvelle ja Möykkylään saakka.

Läntisrannantie kulkee polveillen pienillä mäillä, pienten peltoaukeiden ja kauniiden metsien välissä, päättyen Hakalaan. Alueella on useita pieniä järviä ja lampia, Rantasenjärven rannalla sijaitsee Läntisrannan virkistysalue. Se on suosittu helposti saavutettavana, avoimena ja monipuolisena paikkana. Rannassa on kota, lintutorni ja liikuntapaikka laitteineen ja kiikkuineen. Läntisrannantietä seurattaessa on Kukkosen talon luona opasteet luontopolulle, joka

johtaa n. 2 km päässä sijaitsevalle Myllykosken laavulle. Molempia paikkoja ylläpitää kyläyhdistys ja niissä voi myös yöpyä. Läntisrannantie jatkuu länteen metsäautotienä ja se kiertyy n. 4 km päässä takaisin kt 88:lle. Tien varrelta löytyy Penikkalampi ja sen rannalla oleva laavu.

Läntisrannan alueella on ollut asutusta jo 5000 vuotta sitten. Muinaisten asukkaiden jäljiltä on kivirakka, jonne pääsee Läntisrannan luontopolkua pitkin Myllykosken ja sen yläpuolella olevan kosteikkoalueen kautta. Myöhempien asukkaiden ponnistelut viljan kasvattamiseksi näkyvät Särkijärven alueella olevalla muinaispellolla kiviainetoina ja -röykkiöinä ja Keiteleessä kauniina perinnemaisemina. Nykyisin alueella asuu n. 60 henkeä ja monet alueen talot ovat väestön vanhetessa jääneet vapaa-ajan asunnoiksi.



Palvelukartoitus

Liikunta ja virkistäytyminen

- Vihannin kinttupolut
- Läntisrannan virkistysalueen liikuntapaikka laitteineen, lasten kiikut
- Läntisrannan luonto- ja perinnepolku n. 5 km
- Mäntylammen uimaranta
- Yksityinen luonnonsuojelualue n. 85 ha

Käyntikohteet ja nähtävyydet

- Läntisrannan virkistysalue, kota, lintutorni
- Myllykosken laavu ja Penikkalammen laavu
- Myllykosken laavun yläpuolella rakennettu kosteikkoalue
- Särkikankaan kivrakka ja muinaispelto, tervahautoja, karhun pesä
- Raahen maantieteellinen keskipiste, siirtolohkare
- Haapalan ja Kukkosen perinnemaisemat

Kylän kehittäminen

Vahvuudet

- Kaunis luonto
- Hyvin saavutettavat kohteet ja helppokulkuiset reitit (ei esteettömiä)

Heikkoudet

- Hajanainen kylärakenne
- Väestön ikääntyminen ja väheneminen
- Ei kokoontumistiloja

Mahdollisuudet

- Toimiva yhteistyö
- Luonnonläheisiä ja hyviä rakennuspaikkoja
- Hyvät tieyhteydet Raahen, Ouluun, Oulaisiin, Pyhäjoelle, juna-asema n. 6 km päässä
- Luonnonsuojelualue

Uhat

- Väestön vanheneminen
- Alueen tyhjeneminen

Yhteistyö

- Yhteistyö Vihannin kylien kesken aktiiviseksi
- Yhteistyö Raahen sisällä eri organisaatioiden kesken

Kehittämisaikajatuksia

- Hiihto-/kävely-yhteys Vihannin kylän valaistuilta reiteiltä Sauvonmäeltä Rantasenjärveä pitkin Läntisrannan virkistysalueelle
- Kyläyhdistysaktiivit huoltavat virkistyspaikkoja ja luontoreittejä,

joiden käyttäjämäärät ovat kohtalaisen runsaat. Kävijät ovat ensisijaisesti eri puolilta Raahen ja lähialueilta tulevia ulkoilijoita ja vapaa-ajanviettäjiä, siksi toivotaan kaupungilta hieman apua esim. nuotiopuiden tekoon ja

raivauksiin vaikkapa mahdollisuutena saada nuoria ja muita työllistettäviä em. töihin.

- Kylien tiivistyvä yhteistyö, jota voisi auttaa jonkinlainen vahvuuksien kautta tuleva työnjako yhteiseksi hyväksi.



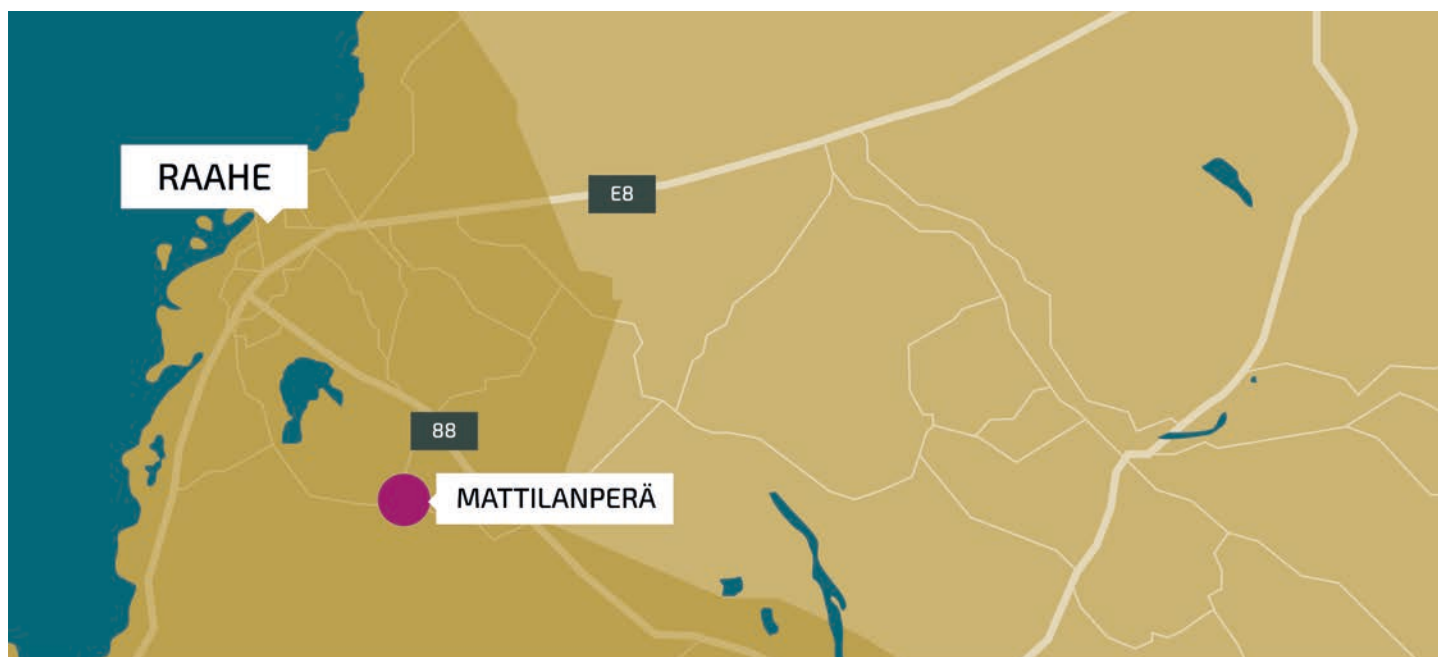
Vihannin Läntisrantaa kesällä 2022.
Kuva: Susanna Halonen.



Kuva: Mattilanperän kyläyhdistys ry.

MATTILANPERÄ

Mattilanperä on runsaan 350 asukkaan kylä Raahessa entisen Saloisten kunnan alueella, noin 17 kilometriä Raahesta Vihannin suuntaan. Mattilanperällä toimii Tikkalan alakoulu sekä Vekkulan päiväkotiryhmä. Mattilanperällä sijaitsee Kettukankaan kiviakautinen muinaisjäännösalue sekä 2011 toimintansa aloittanut Laivakankaan kaivos.



Palvelukartoitus

Ulkoilu ja virkistäytyminen

- Haapola (kota)
- Retkeilyreitti Haapolasta Jylhään
- Koulun luistelukenttä
- Aktiviteetit koulun pihalla
- Muinaispolkuhanke (valmis 8/23)
- Ketunperän uimamonttu

Vuokrattavana

- Kesti-kahviastiasto 61-osainen
- Kahvinkeitin 80-kupille

Käyntikohteet

- Kotakenttä (Haapola)
- Jylhän laavu
- Kettukankaan muinaisjäännösalue

Tapahtumia

- Pääsiäiskokko
- Avoimet Kylät
- Retkiä

Yritystoiminta

- Useita kuljetusyrityksiä
- Maa- ja metsätaloutta
- Pienyrittäjiä

Kylän kehittäminen

Vahvuudet

- Alakoulu Tikkala
- Päiväkotiryhmä Vekkula

Heikkoudet

- Joukkoliikenne
- Matka päivittäis-tavarakauppaan
- Kylätien kunto (Mattilanperäntie)

Mahdollisuudet

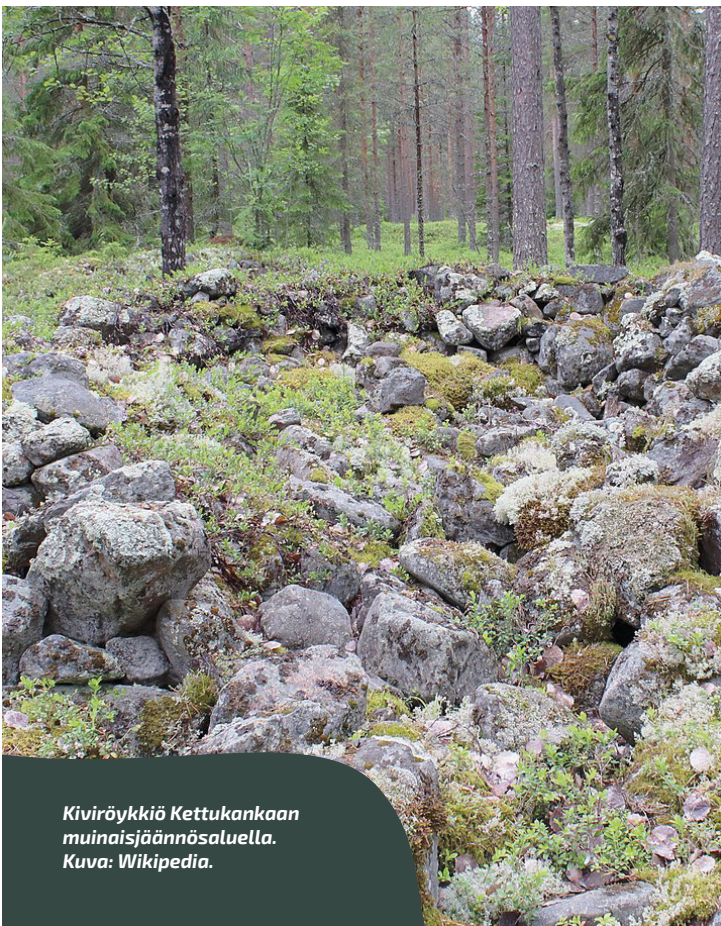
- Kyläkoulu
- Rakentajille tontteja olemassa
- Rauhallinen asuinympäristö

Uhat

- Koulun lakkauttaminen
- Kylätien rapistuminen entisestään
- Tonttien mainonnan puute

Yhteistyö

- Mattilanperän kyläyhdistys kattaa Mattilanperän lisäksi myös Ketunperän ja Äyrinmäen alueet
- Kopsan ja Lasikankaan kyläseurat
- Alueella toimii myös Urheiluseura Saloisten Viesti



Kiviröykkiö Kettukankaan muinaisjäännösalueella.
Kuva: Wikipedia.



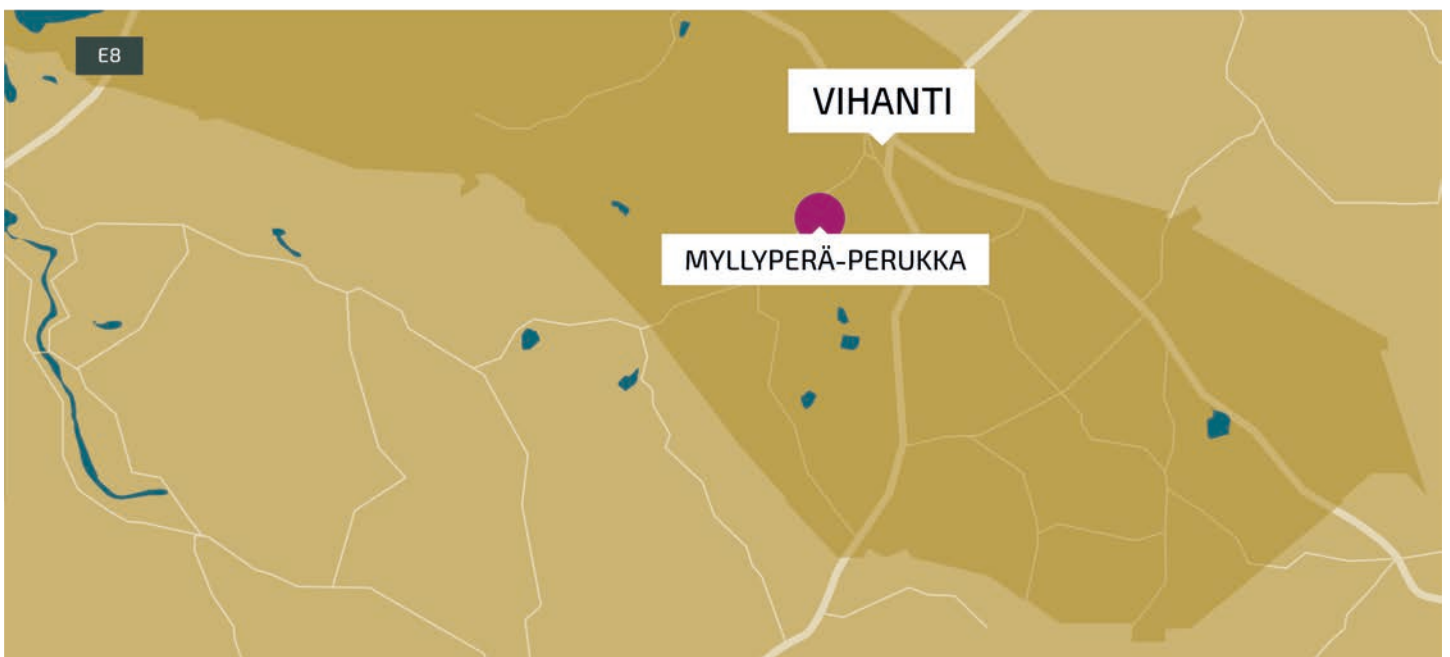
Haapola (kota).
Kuva: Mattilanperän kyläyhdistys ry.



MYLLYPERÄ-PERUKKA

Myllyperä-Perukka on vajaan 100 asukkaan kylä Vihannin asemakylän lounaispuolella Vihantiojen takana. Matkaa Raahen on noin 35 km ja rautatie-asemalle n. 4 km. Vihanninkylän läheisyyden vuoksi kunnalliset palvelut ovat siellä ja Raahessa.

Vireä maatalouskylä on muuttunut nukkumalähiöksi. Asukkaista on eläkeläisiä huomattava osa, lapsiperheitä on 7 kpl. Kylässä on kyläyhdistys, toiminta hiipumassa väestön ikääntymisen takia.



Palvelukartoitus

Yritykset

- Harmonikkahuolto Raino Siuvatti
- Trans Mylis ky, kuorma-autokulj.
- Tmi Pentti Aarnio, koneurakointi
- Jyrki Lassila, markkinointi
- Hierontapalvelu Sirkka Karhumaa

Liikunta ja virkistäytyminen

- Kinttupolut
- Hiihtolatu
- Laavu

Vuokrattavaa

- 40 m² telttakatos

Tapahtumia

- Kuutamohiihto yhdessä Rintin kanssa
- Kirkkopolkuvaellus yhdessä Rintin kanssa

Käyntikohteet ja nähtävyydet

- Viitin sotilastorppa (Museo-Matin talo)
- Kaupungin komein laavu



Kylän kehittäminen

Vahvuudet

- Rauhallinen ympäristö
- Vaihteleva, kaunis maisema
- Valokuitu

Heikkoudet

- Teiden huono kunto
- Väestön ikääntyminen ja väheneminen
- Ei tonttitarjontaa





MÖYKKYLÄ

Möykkylä sijaitsee Raahessa kantatie 88 ja siitä poikkeavan Lukkaroistentien varrella koostuen Möykkyperästä ja Lukkaroisten-perästä. Naapureinamme on Läntisranta ja Kopsa. Etäisyydet ovat pitkiä, sillä kylän laidalta toiselle matkaa kertyy lähes kaksikymmentä kilometriä.

Möykkylässä on useita pieniä järviä ja lampia kuten Melalampi, Kivilampi, Keskilampi, Hautalampi, Möykkyläjärvi, Niemenjärvi, Haukilampi, Ala-Vuolu ja Järvelänjärvi. Möykkylä on eräänlainen vedenjakaja. Siellä lähtee Sahaoja (Vuoluoja) koilliseen, yhtyen Ruukissa Siikajokeen, Pattijoki luoteeseen ja Piehinkijoki lounaaseen. Lisäksi Läntisrannan puolelta lähtee Vihantijoki kaakkoon.

Maastoltaan alue on hiekkakankaita, joiden välissä on soita ja nevoja. Kantatien vierus on tärkeää pohjavesialuetta, josta pumpataan vettä Raahen keskusta.

Asukkaita kylässä on n. 70, asuttuja talouksia 32. Möykkylässä toimii kyläyhdistys, joka muodostettiin vuonna 2011 yhdistämällä Maamiesseura ja Kylätoimikunta. Kokoontumispaikkana on Kylätupa, joka on aikaisemmin toiminut vapaakirkkona ja kouluna.



Palvelukarttoitus

Liikunta ja virkistäytyminen

- Kylätupa
- Perinteinen hiihtolatu
- Kinttopolku
- Varaustupa Hukka
- Metsästysseurat Möykkylän Metsästäjät ry ja Eräseura Karhu ry

Tapahtumia

- Kylän ulkoilupäivä ja lasten hiihtokilpailu laskiaisena
- Maakirkko Kylätuvalla
- Pikujoulu
- Hirvipeijaiset

Vuokrattavaa / lainattavaa

- Kylätupa vuokrattavissa kokouksiin ja juhliin
- Lainattavissa juhlateltoa, astioita, grilli, kahvinkeitin

Yritykset

- Tmi Hirnuva Hevonen
- Tmi Marja Kangasniemi
- Kuljetus Myllylä Oy
- Artomi Oy
- Kotileipomo Kluski

Kylän kehittäminen

Vahvuudet

- Yhteisöllisyys
- Sijainti
- Runkoviemäri

Heikkoudet

- Kylä laajalla alueella

Mahdollisuudet

- Kylän virkistyskäytön lisääminen

Uhat

- Eläkeläisten osuus lähes puolet väestöstä

Yhteistyö

- Yhteistyö muiden yhdistysten ja Raahan Kylien kanssa

Kehittämisajatuksia

- Nuotiopaikka Kylätuvalle
- Yhdenmukaiset linja-autokatokset kylittäin nimikyltein

- Hirvivaroitukset
- Liikenneturvallisuuden kehittäminen: nopeusrajoitus, kevyen liikenteen väylä





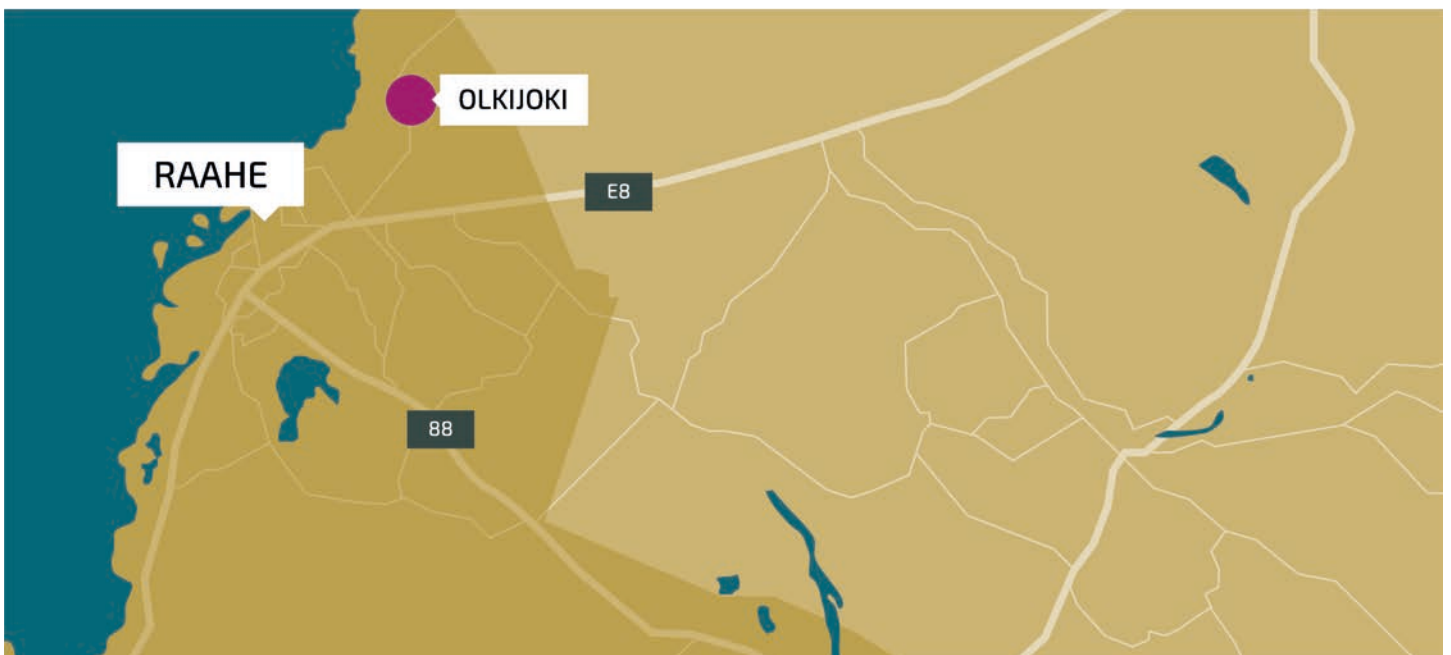
Olkijokisuun uimarannalla 2018.
Kuva: Annekristiina Tuovinen

OLKIJOKI

Olkijoki on kehittyvä kylä noin 10 km Raahesta. Kylällä on elinvoimainen maatalouselinkeino sekä metallialan yritystoimintaa.

Hyvä kevyen liikenteen verkosto ylittää Raahen asti, lisäksi on luontoreittejä. Kylällä on toimiva puurakenteinen alakoulu, jonka vanhin osa on valmistunut 1919. Kylätalolla on mahdollista pitää kokouksia ja juhlatilaisuuksia. Kylätalon yhteydessä on metsästysseuran tilat.

Merenn rannassa sijaitsee yleinen uimaranta.



Palvelukarttoitus

Liikunta ja virkistäytyminen

- Olkijoen koulu ja liikuntasali
- Luistelukenttä
- Katsomo
- Monitoimiareena
- Laavut
- Marjastus- ja sienestysmaastot

Hummastinvaaran alueella

- Ulkoilureitit ja laavut
- Ravirata
- Moottorirata
- Ampumarata
- Hummastinjärvi

Käyntikohteet ja nähtävyydet

Olkijoen Rauhanpirtti (museo)

Vuokrattavana

- Olkijoen kylätalo
- lisäksi kota ja sauna
- tarjoiluastiasto

Yritykset ja seurat


- HP Ouramo Oy
- Joensuun tila
- Kuljetusliike Ranta-Eskola
- Marjalan tila

- Nuohouspalvelu Matti Vikki
- Olkijoen Metallit Oy
- Pienkonehuolto Pentti Asukas
- Tilausompelimo Marianin-kamari


- Olkijoen Erämiehet ry
- Olkijoen kyläyhdistys ry



Olkijoen koulu.



Olkijoen Rauhanpirtti.



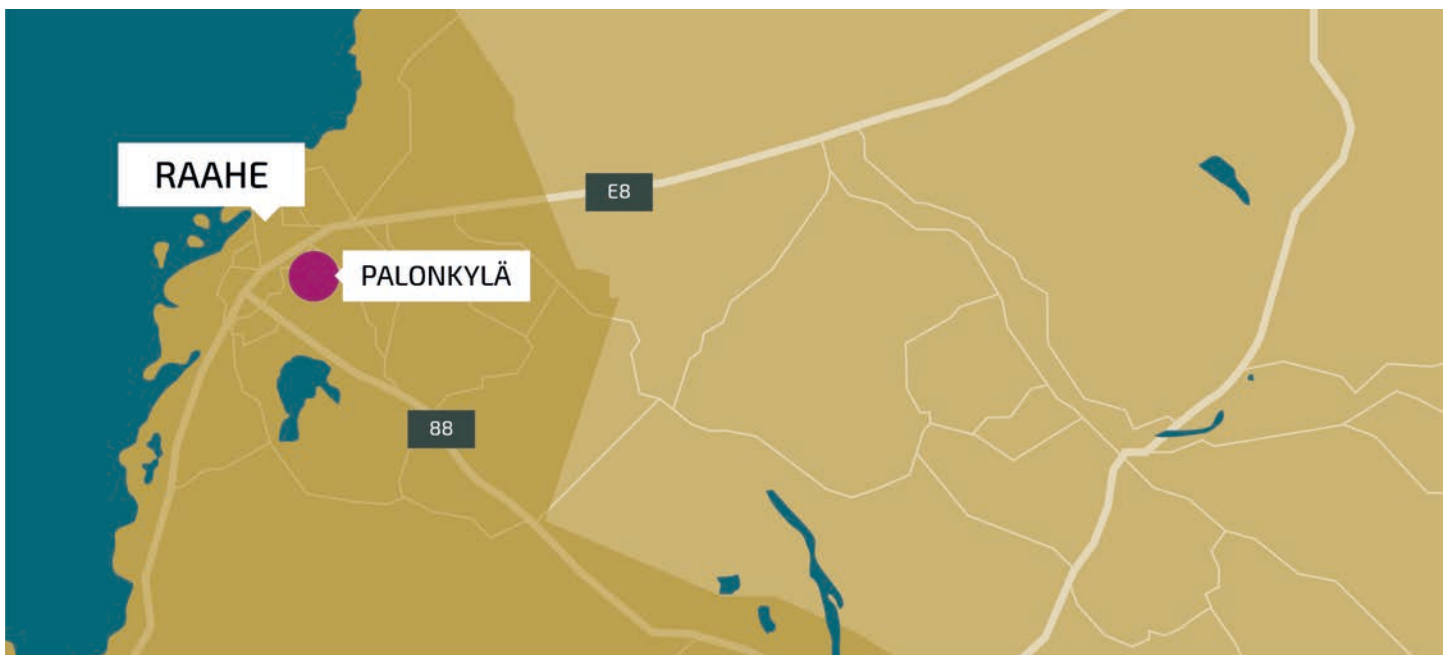


PALONKYLÄ

Palonkylä eli Palo on kuulunut entiseen Saloisten pitäjään ja on kuin osa Raahen esikaupunkia. Palonkylä mainitaan jo vuonna 1540 Pohjois-Pohjanmaan historiassa.

Kylätie (n 3,5 km) alkaa jo puretun Palonkoulun kohdalta, nousee ylöspäin mutkitellen ja taas vuorostaan laskien laaksoihin. Aiemmin kylän suurimmat maatilat olivat pääosin päätien varrella. Päätieltä haarautuu useita sivuteitä.

Talouksia Palonkylässä on noin 430.



Palvelukarttoitus

Liikunta ja virkistäytyminen

- Polku- / latuverkosto hiihtomajalle sekä luontopolulle
- Tikkamäen ja Palonkylän uusitut leikkipuistot
- Grillikota

Vuokrattavaa / lainattavaa

- Esiintymislava

Tapahtumia

- Asukasyhdistys järjestää tapahtumia ja retkiä mahdollisuuksien mukaan

Käyntikohteet ja nähtävyydet

- Viitajärven ja Ahtimuksen luontopolut

Kylän kehittäminen

Vahvuudet

- Lyhyt välimatka keskustaan ja palveluihin
- Kyläteitä kunnostettu/asvaltoitu

Mahdollisuudet

- Kylältä saatava yhteys uuteen kauppakeskukseen
- Lähellä keskustaa oleva maaseutumainen asuinympäristö

Heikkoudet

- Huonot julkiset liikenneyhteydet kaupunkiin
- Väestön ikärakenne
- Kapea kylätie, pyörätien puute
- Vanha asemakaava estää kehittymistä sekä uudisrakentamista

Uhat

- Väestön vanheneminen
- Muuttunut nukkumalähiöksi

Kehittämisajatuksia

- Palonkylän kaavan ajanmukaistaminen
- Kyläteiden kunnostustyö kesken

Yhteistyö

- Saloisten kyläyhdistysten yhteistoiminnan lisääminen

Yritykset

- EKA-asennus
Kone- ja kunnossapito-
palvelut.
- Hannu Kallio Oy

- Koneurakointi ja maan-
rakennus.
- T:mi Toni Hyväri
Auto- ja konekorjaamo.

- Matias Nordström,
Tilitoimisto ja isännöinti.
- M. Korkiakoski Oy,
Kuljetusliike.

- T:mi Jenni Kanamäki
Yksityinen
perhepäivähoitaja.
- Brahe Tattoo.



Kuva: Palonkylän asukasyhdistys ry.



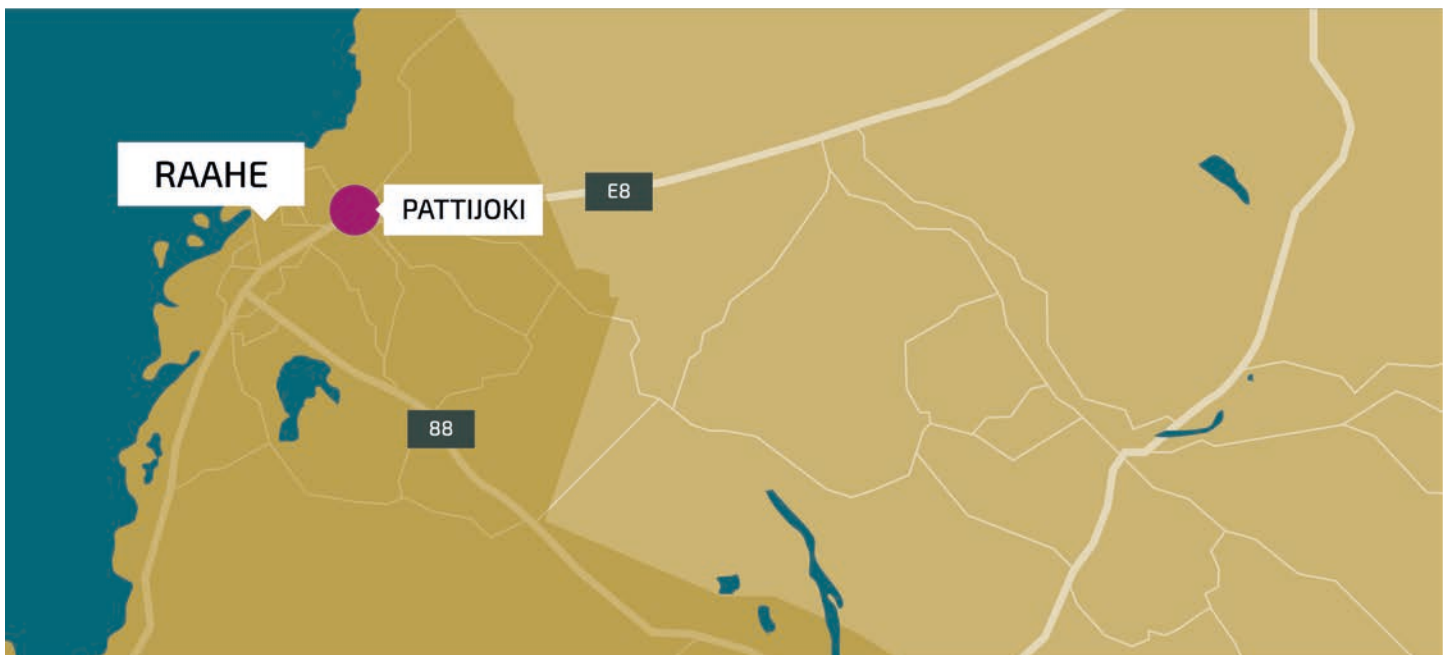
Kuva: Palonkylän asukasyhdistys ry.



PATTIJOKI

Pattijoen kylä on entisen Pattijoen kunnan keskusta-alue, joka sijaitsee 4 kilometriä Raahen keskustasta. Pattijoen kunta liitettiin Raahen kaupunkiin vuonna 2003. Pattijoen kylällä asuu noin 5000 asukasta.

Pysyvän asutuksen on arvioitu syntyneen Pattijoen kylälle jo 1200-luvulla. Vielä 1900-luvun alussa karjanhoito ja maanviljely olivat pattijokisten tärkeimmät tulonlähteet. 1960-luvulla ensin Rautaruukin terästehtaan rakentaminen ja sen käyttö työllistivät suuren osan pattijokisista. Pattijoen tunnetuimpia nähtävyyksiä on vuonna 1912 valmistunut Pattijoen kirkko (arkkitehti J.D. Stenbäck), vuosina 1896-1897 rakennettu kiviholvisilta, joka on valtakunnallinen tiemuseokohde sekä Pattijoen Urheilijoiden superpesisjoukkue, joka on pelannut ylimmällä sarjatasolla kohta 30 vuotta.



Palvelukartoitus

Liikunta ja virkistäytyminen

- Harakkamäen koulu
- Hummastinvaaran ulkoilureitit
- Kuuselan jalkapallokenttä
- Kuuselan pururata/hiihtolatu
- Mikonkarin retkeilyalue
- Mikonkarin uimaranta
- Nuorisotila Hengari
- Palvelutalo Kotiranta
- Pattasten koulu

- Pattasten pesäpallokenttä
- Pattasten päiväkotit
- Pattasten urheilukenttä
- Pattijoen kirjasto
- Pattijoen kirkko ja srk-talo
- Pattijoen ravirata (Hummastinvaara)
- Raahen ampumarata (Tuomiojantie)
- Raahen motocrossrata (Hummastinvaara)
- Raahe-Pattijoen lentokenttä
- Satulehdon päiväkotit

Muut käyntikohteet ja nähtävyydet

- Matti Lepistön veistospuisto
- Ojalan kotiseutumuseo
- Pattijoki-päivät (elokuu)
- Pattijoen veteraanimaja
- SF-Caravan Lohenpyrstö

Kylän kehittäminen

Vahvuudet

- Elinvoimainen
- Hyvä palveluvalikoima
- Kattavat, hyvin hoidetut kevyen liikenteen väylät
- Talkoohenkeä löytyy: esim. veteraanimaja, urheiluseuratoiminta ja karavaanarit
- Hyvät harrastusmahdollisuudet

Heikkoudet

- Laaja alue, ei yhteistä kyläidentiteettiä
- Oma terveysasema lakkautettiin (terveysasema/neuvola/hammashoitola)
- Raahen kaupungin tekninen keskus siirtynyt Raaheen
- Seurakuntaliitos näivetti toimintoja

Uhat

- Vanha keskusta-alue näivetty

Mahdollisuudet

- Merellinen matkailu (Mikonkarin alue)
- Uusi yritystoiminta keskittyy 8-tien varteen, ohikulkijat pysähtyvät, mahdollisuus markkinoida Raahen palveluita ja nähtävyyksiä
- Raviurheilu (ravirata), ratsastus
- Maaseutumainen asuminen lähellä palveluita
- Maaseutuelinkeinot, metsätalous

Kehittämisajatuksia

- Paikallisten yhdistysten yhteistoiminnan kehittäminen (esim. Pattijoen kotiseutu-yhdistys, Lions Club Pattijoki, Pattijoen Veteraanimajan kannatus-

- yhdistys, Jokela-Pattijoki kyläseura, Eläkeliiiton Pattijoen yhdistys)
- OK-tontteja Pattijoen keskustaan, muuten koulut lakkautetaan



Yritykset

- Autohuolto Kape Oy
- CakePop Oy
- Dasgode Oy
- Easy Housing Raahe
- Eläinlääkäripalvelu TrioVet
- Hammaskulma Pattijoki
- Juhan Auto Oy
- Jysk huonekaluliike
- Kamux Vaihtoautot Raahe
- Kebab-Grilli Madonna

- Keittiökeidas Oy
- K-Market Pattijoki
- Leipurin keidas / Leipomo Pulla-Pirtti
- Majoituspalvelu Nurmi Oy
- Masku huonekaluliike
- Motocafe
- Neste Pattijoki
- Parturi-Kampaamo Bangkok

- Pattijoen Apteekki
- Pattijoen Hiuskeskus
- Pattijoen Kalustetekniikka Oy
- Pattijoen Kone Vapari
- Pattijoen Löytötori
- Pattijoen Pizza & Kebab
- Pattijoen puutarha
- Pattijoen Silmäkulma
- Puuilo
- Raahen Autohuolto Oy

- Raahen Autokulma Oy
- Raahen Autopelti Oy
- Raahen LVI-palvelu
- Raahen Muuraus Oy
- Raahen Teräsrakenne Oy
- Raahen Vesi Oy
- Raahen Vuokrapalvelu Oy
- S-Market Pattijoki
- Takalon Automyynti Oy
- Uusiolämpö Oy

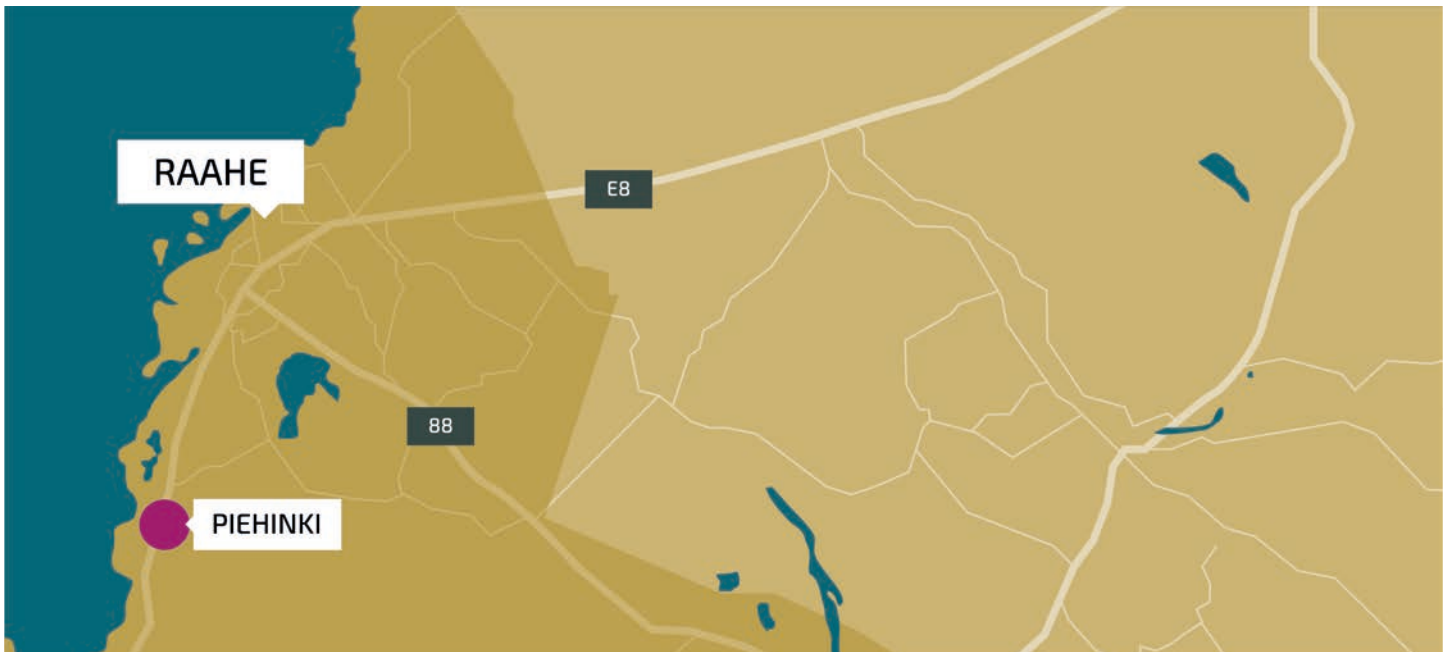




PIEHINKI

Piehinki sijaitsee Pohjois-Pohjanmaalla Perämeren rannalla, Raahesta 15 km etelään 8-tien varrella. Asukkaita kylällä on 410.

Muuta maalle, täällä on tilaa asua ja hengittää raikasta ilmaa – ilman katupölyjä.



Palvelukartoitus

Liikunta ja virkistäytyminen

- Piehingin leikkikenttä
- Kustin pyöräily- ja patikkareitistö (Löytyy Facebookista.)
- Kusti-Kota varattavissa
- Pururata
- Jääkiekkokaukalo
- Pohjaskarin kalasatama, grillikatos
- Piehingin jokisuu, laavu
- Kultalan ranta, uimaranta ja laavu
- Kanoottiretket Piehinginjoella
- Virkistyskalastusta Piehinginjoella
- Merikalastusta Perämerellä
- Metsästys, marjastus ja sienestys

Alueella vuokrattavia/varattavia tiloja

- Lännenrannan leirikeskus (Raahen kaupunki)
- Kultalan leirikeskus (Raahen seurakuntayhtymä)
- Piehingin metsästysmaja (Piehingin Erämiehet)
- Kusti-Kota (Piehingin kyläyhdistys)
- Vanha maamiesseuran talo (Kuusirati)

Tapahtumia

- Maalaismyyjäiset
- Avoimet kylät

Käyntikohteita ja nähtävyyksiä

- Lintutorni, Piehingin pato, Vanha mylly
- Piehingin Hautausmaa

Kylän kehittäminen

Vahvuudet

- Toimiva kyläyhdistys
- Osayleiskaava ja Eteläinen rantakaava
- Luonto lähellä, erämaata, merenrantaa
- Marjastus- ja sienestysmaat
- Merikalastusta
- Piehinginjoen varren luontoretkeily
- Metsästys
- Koulukyyditys ja Kyyti-Pekka

Heikkoudet

- Kauppojen puute
- Väestön ikärakenne
- Koulun puuttuminen
- Harraste- ja tapahtumatilat puuttuvat, Bomban käyttömahdollisuutta olisi lisättävä kyläyhdistyksen käyttöön tapahtumia varten

Mahdollisuudet

- Virallinen uimaranta meillekin
- Vapaat tontit
- Reitistön ympärille kehitettävät palvelut
- Matkaparkki
- Osayleiskaava ja eteläinen rantakaava

Uhat

- Teollisuus valtaa kylän alueet (Kultakaivos, Fennovoima ja tuulivoimalat. SSAB: voimalinja)
- Väestön väheneminen, seuraus koulun puuttumisesta
- Harrastetilat kylältä puuttuu

Yritykset

- T:mi Piehingin Kala
- T:mi Parturi-kampaamo Saija Flink
- Kuljetusliike Ahola Oy
- Konetyöt A. Kivilompola
- Vanha Maamiesseuran talo
- Finn Urakointi Oy
- Naurava Lankakerä
- Maatilayrityksiä
- Riihijärvi Markku T:mi Sahayrittäjä

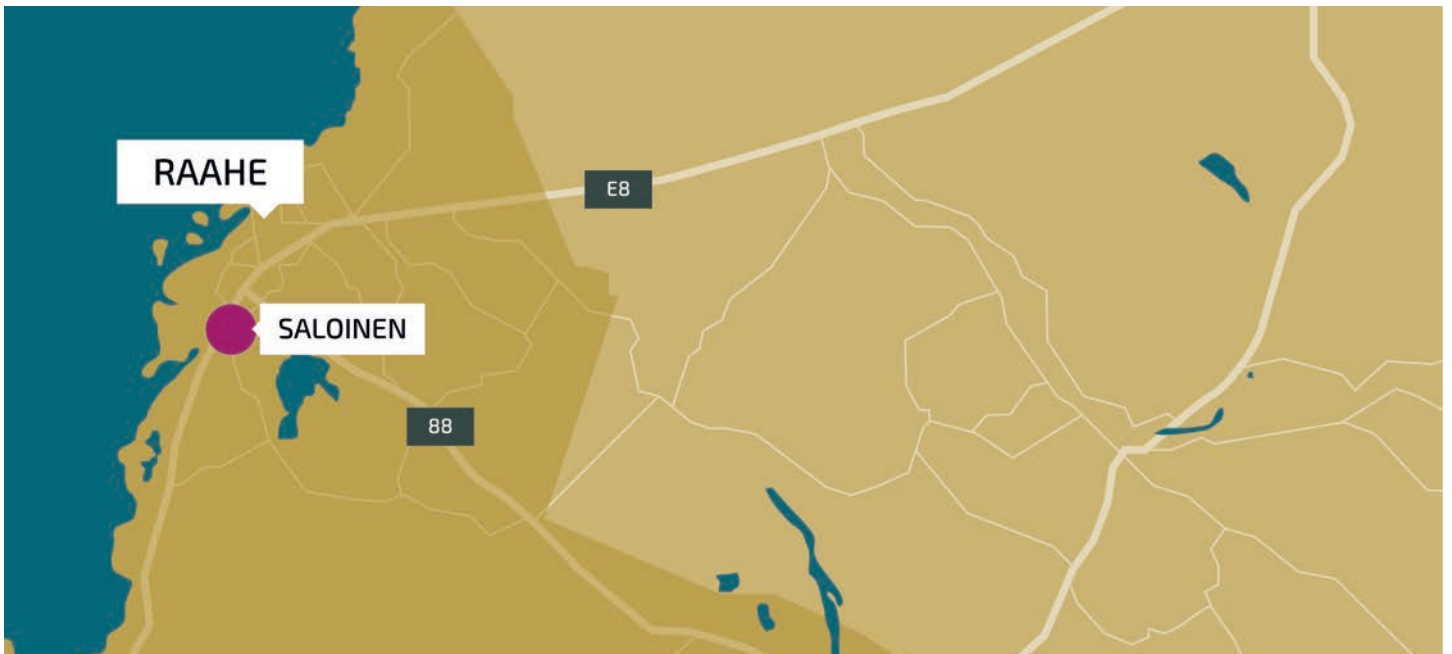




*Tekoallas Saloisissa.
Kuva: Tanja Marjala.*

SALOINEN

Saloinen sijaitsee lähellä kaupunkikeskustan palveluita, etäisyys noin 6 km. Alue on omakotitalovaltainen, rivitaloja on vain muutama. Saloisten vahvuutena on luonto ja Haapajärven tekoallas ympäristöineen tarjoaa hienot ulkoilumaastot. Täällä entisessä Salon kylässä on asuttu jo rauta-ajan lopulta alkaen!



Palvelukarttoitus

Liikunta ja virkistäytyminen

- Haapajärven tekoallas kalastus- ja ulkoilumahdollisuuksineen (latu, luistelurata ja pyöräilyreitit)
- Oravajärven uimaranta
- Pururata ja latuverkosto
- Jääkiekko-/luistelukenttä
- Honganpalon lähiliikuntapaikka
- Koulujen liikuntasalit
- Urheilu- ja metsästysseurat

Palvelut ja yritykset

- Ala- ja yläkoulu
- Päiväkoti
- Lähikauppa + posti ja matkahuolto
- SSAB
- Eri alojen yrityksiä (mm. kampaamo, hieroja, leipomo, grilli, pizzeria, kirpputori, majoitusliike, katsastus, rengasliikkeet, kaasujen myynti/sammutinhuolto, kuljetusliike, puutarha, perinne rakentamisen varaosapankki)

Käyntikohteet

- Saloisten kirkko ja vanha pappila
- Muinaispolku (tulossa)
- Luonto



*Saloisten koulun leikkikenttää kesällä 2021.
Kuva: Tanja Marjala.*

Kylän kehittäminen

Vahvuudet

- Luonto
- Hyvät ulkoilumahdollisuudet
- Rauhallinen omakotitaloalue
- Raahan keskustan läheisyys
- Ala- ja yläkoulu sekä päiväkoti
- Yksityiset palvelut

Heikkoudet

- Muutamien autoituneiden talojen epäsiisti ympäristö

Mahdollisuudet

- Tekoaltaan alueen kehittäminen

Uhat

- Hiipuva asukasyhdistystoiminta
- Vähentyvät työpaikat (esim. SSAB:n prosessimuutos)

Tekoaltaan alueen kehittäminen

- Reitistöt tekoaltaan ympäri
- Talviaikaisten pyöräilijöiden tekemien reittien kunnostaminen myös muuna aikana kuljettavaksi
- Tekoaltaan vesistön parempi hyödyntäminen. Esim. lainattava vene/kajakki/sup-lauta
- Paremmiin saataville ohjeistus siitä, ketkä voivat säilyttää veneitään tekoaltaalla ja missä siellä

Oravajärven alueen kunnostaminen ja ylläpito

- Pukukoppien ja ulko-wc:n korjaus
- Laavun teko
- Risukon raivaaminen
- Kasvuston poisto Oravajärvestä kesäisin

Muita kehityskohteita

- Myllymäen koulun kunnostaminen ja alueen siistiminen

- Pääkallomäen kunnostaminen
- Ketuperäntien reunojen pusikoiden raivaaminen siistimmäksi muutaman kilometrin matkalta lähtien 8-tieltä
- Kylän yhteiset tapahtumat
- Saloisten uudelle liikuntasalille toivotaan iltaliikuntaryhmiä esim. Raahan Naisvoimistelijoiden tai Raahe-opiston järjestämänä
- Kylätalkkari ikääntyneemmän väen avuksi



*Saloisten koulua kesällä 2021.
Kuva: Tanja Marjala.*



*Saloisten kirkkoa kesällä 2021.
Kuva: Tanja Marjala.*



Keskikesän juhla Juhannus
huipentuu kokon polttoon.
Kuva: Henri Ylikulju.

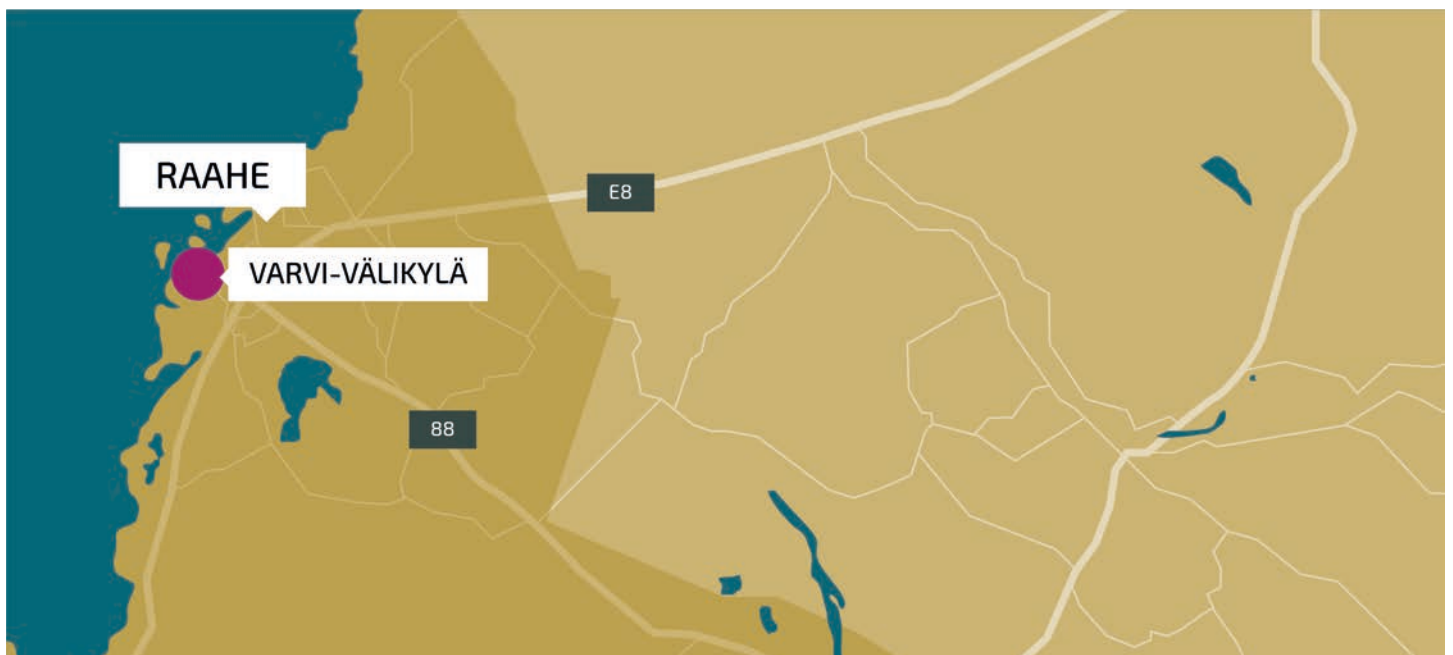
VARVI-VÄLIKYLÄ

Varvi ja Väläkylä muodostavat 400 asukkaan kylän, jossa on 1950-luvulla rakennettu yhtenäinen vanha asuinalue ja useampi uusi alue. Aluetta kaavoitetaan koko ajan ja uusia taloja rakennetaan vuosittain.

Kylän sydän on Varvin rannassa sijaitseva Pooki eli Varvi-Väläkylän kyläyhdistyksen rakentama iso kota, jota voi myös vuokrata. Rannassa on myös muita kyläyhdistyksen ylläpitämiä rakennuksia. Varvin rannasta on muodostunut kaupunkilaisille tärkeä kohtaamispaikka etenkin juhannusjuhlien ja venetsialaisten aikaan. Varvi houkuttelee ihmisiä myös muulloin ihaillemaan upeaa merimaisemaa.

Varvin alueella on maineikas historia laivanrakennuksessa, sillä maailman merillä on seilannut yli sata Varvissa veistettyä laivaa. Alueella on sijainnut myös Santaholman saha (1926–1964), jossa on ollut parhaimmillaan yli 600 työntekijää, ja se oli aikanaan kaupungin suurin työllistäjä.

Kyläyhdistys on tuonut aktiivisesti esille alueen historiaa. Luontopolun varrella, Varvin rannassa ja Pookin sisällä on infotauluja, jotka kertovat sekä laivanrakennuksen että sahateollisuuden historiasta. Lisäksi rannassa on laivanrakentajien muistoksi pystytetty masto infotauluineen. Kyläyhdistyksen löydät facebookista tai sivulta www.varvinpooki.fi.



Palvelukartoitus

Liikunta ja virkistäytyminen

- yli kahden kilometrin mittainen luontopolku meren rannalla
- yleinen uimaranta
- nuotiopaikka (omat puut)
- veneily ym. vesillä liikkuminen
- veneenlaskuluiska Pirttiniemenlahden perukassa
- koirien uimaranta Katinhännässä
- yhteys kaupungin jääladulle
- Aittalahden lintutorni

Tapahtumia

Kyläyhdistys järjestää tapahtumia mm. uudenvuoden, juhannuksen ja venetsialaisten aikaan.

Nähtävyydet

- Laivanrakentajien muistoksi pystytetty 20 metriä korkea masto infotauluineen alueen historiasta kertova luontopolku.

Vuokrattavaa

- Varvin Pookia (40 hengelle) voi vuokrata kyläyhdistykseltä

Yritykset

- Telatek Oy
- MeriRaahe
- Raahan ratsastuskoulu

Kylän kehittäminen

Vahvuudet

- merellinen sijainti
- merkittävää laivanrakennuksen ja sahateollisuuden historiaa
- kasvava asukasmäärä
- toimiva kyläyhdistys
- turvallinen ympäristö
- lyhyt matka keskustaan

Heikkoudet

- alueen hajanaisuus, vanha alue vs. uusi alue

Mahdollisuudet

- merellisyys ja historia
- perinnemaisema
- lyhyet etäisyydet
- asukasohjan laajeneminen > enemmän mahdollisuuksia yhdistyksen toiminnan kehittämiseen

Uhat

- Telatekin ja Vanttikadun välisen rannan kaavoittaminen
- kiinteistöjen ylläpito ja tapahtumien järjestäminen uhkaa jäädä pienen porukan vastuulle

Kehittämisajatuksia


- alueen kehittäminen matkailu- ja retkeilykohteena
- maisemointia
- Varvinlahdelle jääluistelureitti
- luontopolkujen kehittäminen
- lisää tietoa alueen historiasta

Yhteistyö

- kaupunki
- muut kyläyhdistykset
- Nouseva Rannikkoseutu ry



Kuva: Aki Pulkkanen



Kuva: Aki Pulkkanen

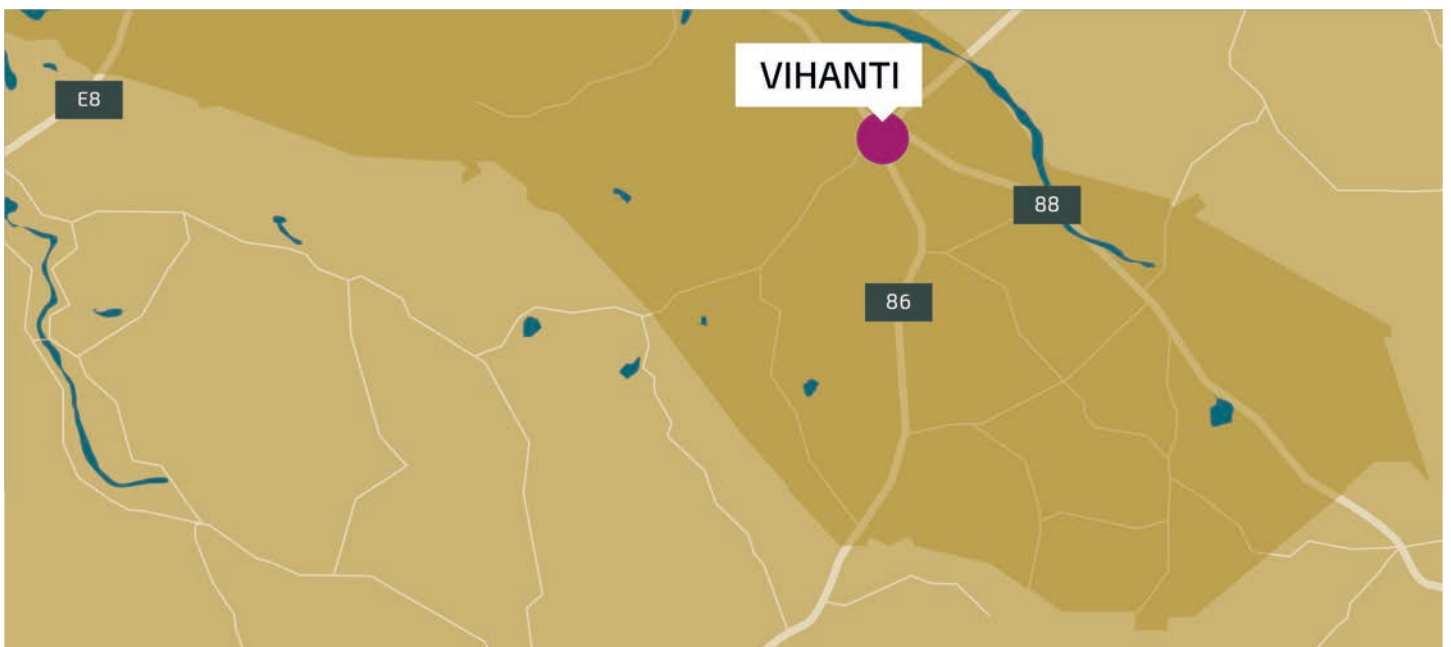




Vihantia kesällä 2022.
Kuva: Susanna Halonen.

VIHANNIN ASEMAKYLÄ

Vihannin kylä sijaitsee liikenteellisesti teiden 86 ja 88 risteyksessä, Pohjanmaan radan varressa n. 35 km Raahesta kaakkoon Pohjois-Pohjanmaan maakunnassa. Kylässä on koulukeskus esikoulu 9-luokalle, päiväkotia, kirjasto ja terveysasema. Raahen kaupungin rautatieasema sijaitsee Vihannin kylällä ja junat pysähtyvät päivittäin asemalla. Vihannin alueella on ollut asutusta jo kampakeraamisella ajalla, josta kertovat lukuisat kiviakautiset löydöt. Nykyisin kylällä on noin reilut 1000 asukasta.



Palvelukarttoitus

Liikunta ja virkistäytyminen

- Jatulintarha
- Liikuntapuisto
- Kävelyreitti, hiihtolatu ja uimaranta Kirkkojärven rannassa.
- Urheilukenttä
- Jääkiekkokaukalo
- Tenniskenttä
- Hiihtolatuja ja kinttupolkujen lähtöpiste koulun läheisyydessä,
- Liikuntasali
- Leikkikentät eri puolilla kylää
- Kuntosali Vihannin kuntokeskus

Käyntikohteet

- Vihannin Nuorisoseura
- Vihannin Työväentalo
- Vihannin Kotiseutuyhdistys; majoitusta, kotiseutukeskus ja makasiinimuseo
- Ukonkanti; kirjasto, näyttelytilat, museo
- Sofia Magdaleena kirkko v. 1784
- Vihannin Tsasouna
- Jatulintarha ja kaivospatsas

Vuokrattavaa

- Eri yhdistysten tilat
- Kirjastosta peli- ja liikuntavälineitä

Tapahtumat

- Sinkkihihto
- Kuutamohiihto
- Vihannin Markkinat toukokuussa
- Vesihelmiviikko heinäkuussa
- Härkäjuhlat joka kolmas vuosi
- Joulunavaus, kyläjoulukalenteri

Kyläyhdistys

Asukasyhdistys Vihannin Rinti ry
puheenjohtaja Markku Jylhä
p. 040 708 1603
s-posti: markku_jylha@kotinet.com

Kylän kehittäminen

Vahvuudet

- Toimivat ja hyvät peruspalvelut
- Uusi koulukeskus
- Rauhallinen asuin ympäristö,
- Puhdas vesi
- Luonto ja ilma
- Hyvät ulkoilumahdollisuudet
- Kirkkojärvi
- Hyvät liikenne yhteydet
- Hyvät kokoontumis- ja juhlatilat
- Asematie

Heikkoudet

- Erikoisliikkeiden puute
- Heikko teiden kunto
- Hoitamaton yleisilme

Yhteistyö

- Kaupungin, seurakunnan ja yhdistysten sekä yritysten välinen yhteistyö, voimavarojen yhdistäminen. Talkoot.

Mahdollisuudet

- Nuorten lapsiperheiden muutto kylään
- Järkevä rakentaminen
- Luonto
- Liikenne ympäristö
- Yrittäjyys
- Yhteistyö
- Hyvä ja rauhallinen asuinpaikka

Uhat

- Ikärakenteen vanheneminen
- Muuttotappio
- Terveyspalvelujen lakkauttaminen
- Junavuorojen harveneminen
- Työpaikkojen väheneminen

Kehittämisajatuksia:

- Kevyen liikenteen väylä ja alikulku vanhan kantatien varteen
- Tiealueiden siistiminen
- Luontokukkaketo polkuineen ja levähdyspisteineen vanhan palvelukeskuksen tontille
- Lisää havaintotauluja yrteistä ja linnuista Kirkkojärven ympärille ja esteetön polku koko Kirkkojärven ympäri
- Avantouintipaikka
- Lintutorni Kirkkojärvelle
- Avustusta ikäihmisille, kylätalkkari
- Käsityö, kirja- ja taidekahvila/kylän olohuone, lapsiparkki
- Muovin ja tekstiilin keräyspiste
- Virallinen merkitty polku Kirkkorämeelle

Yritykset

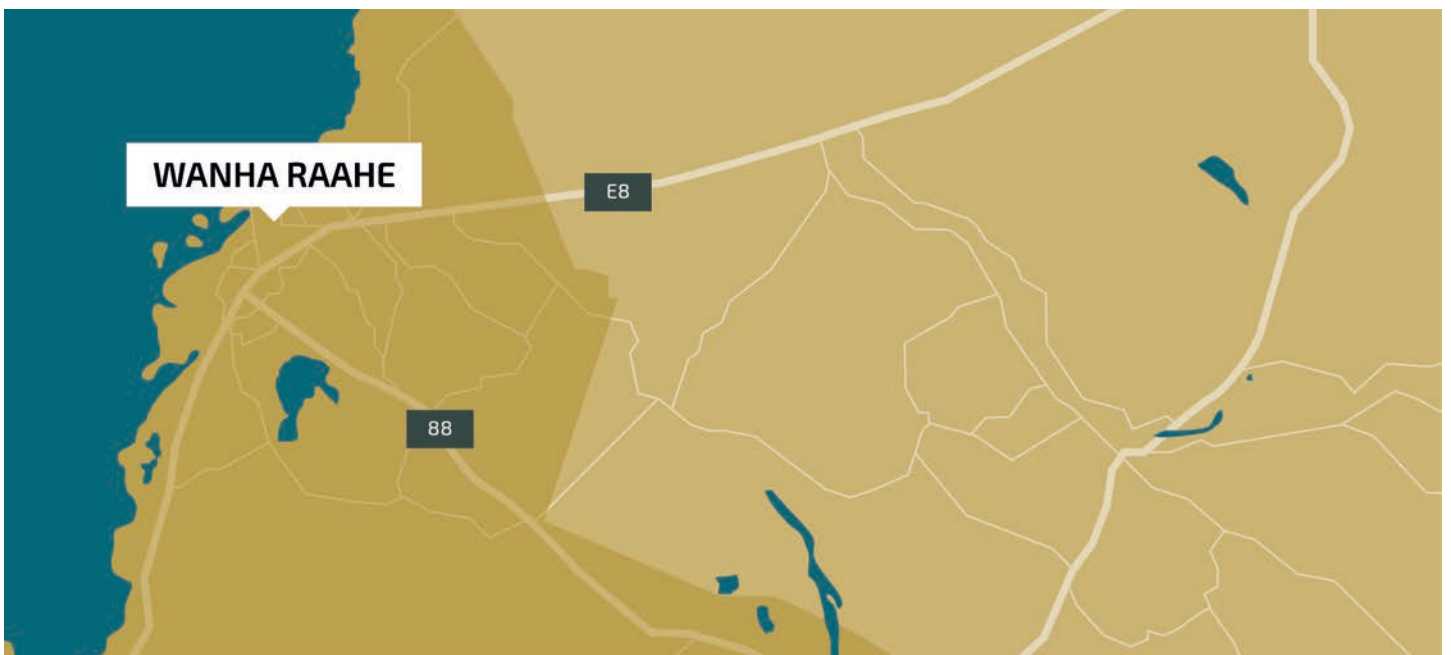
- | | | | |
|---|--|--------------------------------------|------------------------------------|
| - 4H EKO kierrätysmyymälä ja kahvio | - Lauran hyvinvointipiste | J. Karttunen Ky | - Taksi Sari Nordström |
| - Attendo Juhannusruusu | - OP Raahentienoo | - Rannikon Laatupaino Oy | - Vihannin Apteekki |
| - Artomi Oy | - Osatilaus.fi | - Rauno Pitkänen Ky | - Vihannin Auto ja Konekorjaamo Ay |
| - Arto Taskila tmi | - Panostuspalvelu Pelkonen Oy | - RKL Heikkinen Oy | - Vihannin kuntokeskus |
| - Autojannar Oy | - Parturi-Kampaamo Balanssi | - Sale Vihanti | - Vihannin Kuntoutusasema |
| - Autokotila Oy | - Parturi-kampaamo Hiusholli | - Säästö-Anki | - Vihannin Pelti |
| - Hermoratahieronta Sirkka Karhumaa | - Parturi-Kampaamo Paula Määttä | - Tieisännöinti & Isännöinti | - Vihannin Puukaluste |
| - Hieronta- ja hyvinvointipalvelut Käsäkangas | - Pizzeria Olti | - Vuokko Siurua | - Vihannin Sähkö Oy |
| - Jari Nordström | - Pohjolan peruna oy | - Tieisännöintipalvelu Leena Koskela | - Vihannin Sos-lapsikylä |
| - K. Hilakivi ky | - Pyhäjokialueen Metsänhoitoyhdistys neuvontapiste | - T.mi Jami Audio | - Vihannin Taksiasema |
| | - Rakennus ja Sisustus | - T.mi Ketterä varvas | - Vihannin Vesi Oy |
| | | - Taksi Bendue | - Vihucon Oy |



Kuva: Saara Böök.

WANHA RAAHE

Wanha Raahen on yksi parhaiten säilyneistä 1800-luvun puukaupunkeista maassamme, ja siten valtakunnallisesti merkittävänä pienpuutaloalueena Museoviraston suojelema. Wanha Raahen ei kuitenkaan ole museo, vaan elävä kaupunginosa, ”kylä kaupungin keskellä”, joka kertoo tarinaansa kaupungin rakentamisen ja asumisen vaiheista vuosisatojen takaa tähän päivään.



Palvelukarttoitus

Ravintolapalvelut

Langin kauppahuoneen kahvila ja lounasravintola, Kahvila Ruiskuhuone (kesällä), Willa Katariinan kellari ja aittakahvila (kesäisin).

Majoitus

Willa Katariinan Renkitupa ja Katariinan kamari, Ruiskuhuone, Langin kauppahuoneen boutique-hotelli, majatalo Wanhakulma.

Kulttuuri

Friemanin talon konsertit, Langin kauppahuoneen konsertit, Raahen teatteri ja ulkoilmakesäteatteri, Kari Juvan veistospuisto, elokuvateatteri Bio Huvimyly, Langin kauppahuoneen

Kapteenin sauna, taiteilijaresidenssi BAS AiR, Raahen Matkaoppaiden kierrokset, Sofian talo / Pertti Vuoren ateljee ja galleria.

Koulutus

Patala / Raahe-opiston kurssit, Raahen musiikkiopisto, musiikkileikkikoulu (Brahenkatu 2), Raahen Oppitukka, Keskuskoulu taide- ja kulttuuripainotteinen ala-aste.

Historia

Pakkahuoneen museo, Apteekkimuseo, Soveliuksen talo.

Hengellisyys

Raahen kirkko, Raahen

Vapaaseurakunta, Raahen Helluntaiseurakunta, Ortodoksinen rukoushuone.

Muuta

Utua Showroom, Kauneuspiste Helmi, Korhosen hautaustoimisto ja kukkatalo, Onnen aika Vintage, Sydänkirppis, Lähikirppis, Osto- ja myyntiliike Lohtander, Koirakaveri, Puulikka (puukäsityöt, heijastimet).

Hoivapalvelut

Toimintakeskus Kreivinaika, Attendo.

Hyvinvointi

Fysioterapeutti Anne Böök.

Korjausavustus ja -neuvonta

Wanha Raahe -säätiö.

Tapahtumia

Kevätmarkkinat, Kasvienvaihtopäivä, Pekanpäivät, Avoimet pihat, Meripäivät, Rantajatsit, Ruiskuhuoneen ulkoilmakonsertit, Raahen Pimiät, Rompetori, Syysmarkkinat, Wanhan Raahen Joulukalenteri, Porvariskodin joulu, Annan päivän "rumputus" ja ulkokynttilät, Raahen kaupungin uudenvuoden vastaanotto Rantatorilla.

Kylän kehittäminen

Vahvuudet

Wanha Raahe, meri ja saaristo ovat ihmisen kokoinen pienoismaailma, Rantapuisto; "kaupunkilaisten olohuone meren rannalla", rantojen luontopolut ja metsät, Rantakadun hyvin säilytetyt puurakennukset, Pekkatori yrityksineen, konsertit ja Raahen teatteri. Vanhan kaupungin alueelta löytyy kolme paikallismuseota. Yhdistelmä modernin kaupungin keskustan palveluja ja vanhan ajan maalaistunnelmaa. Keskuskoulu on hieno rakennus koko Raahen rakennuskannassa. Vanha kaupunki on rauhallinen ja hiljainen.

Heikkoudet

Jalkakäytävien talvikunnossapito on haastavaa. Wanha Raahe tuntuu menevän horrokseen talvella. Kari Juvan veistospuistoa ei pidetä talvikunnossa.



Kuva: Kimmo Virtanen.

Mahdollisuudet

Avoimet pihat ja puutarhat, tarjoamaan uutta näkökulmaa kadunvarsille. Korttelien sisälle jäävä yleisöille tuntematon rakennuskanta. Wanhassa Raahessa on tyhjillään olevia (kaupunginkin) kiinteistöjä, joita voisi pitää vuokramarkkinoilla avoimemmin. Wanhan Raahen markkinointi yrityksille. Bio Huvimyly elokuvien näyttöön omistautuneena elokuvateatterina toisi lisää vetovoimaa ja toimia laajemminkin kulttuuritoimitilana. Luodaan laajemmat kouluttautumismahdollisuudet esimerkiksi perinne- ja korjausrakentamisen puolelle.

Uhat

Vanhaan kaupunkiin sopimattomat uudisrakennukset. Wanhasta Raahesta löytyy hyvin vähän käytösoitteellisia palveluja ja kivijalkamyymälöitä. Kulutus keskittyy uuteen keskustaan ja kauemmas. Reiponkadun talojen kivijalat ovat vuosikymmenten aikana uponneet kadun päällystekerrosten alle. Alueella sijaitsee edelleen paljon huonokuntoisia rakennuksia, joita kiinteistönomistajat eivät kuitenkaan kunnosta. Yksi- ja kaksisuuntaisten katujen verkosto voi olla sekava tottumattomille; vaaratilanteita koituu kadun suunnan ja väistämisvelvollisuuksiin liittyvistä väärinymmärryksistä.

Kuva 1:
Tanja Marjala.
Kuvat 2-4:
Kimmo Virtanen.